

10月6日(日) 美杉コース 約8.2km (目安時間:約3時間30分)

伊勢本街道 飼坂(かいざか)峠越えと北畠神社・北畠氏館跡庭園

【伊勢本街道】大阪から奈良・榛原を経由して伊勢に入る最短コース。伊勢本街道の原型は飛鳥時代から奈良時代にかけてできました。平安京遷都の後は青山峠越えの道が利用され、一時は廃れましたが、南北朝時代、伊勢国司・北畠氏が多気(たけ)に館を構えると、その城下を通るルートが再び重要視されるようになりました。ルートは美杉町の奥津宿・多気宿から松阪市飯南町を経て、玉城町の田丸に至ります。

JR名松線時刻表(いき)

松阪駅(発)	7:32
一志駅(発)	7:52
関ノ宮駅(発)	8:07
家城駅(着)	8:11
代行バス 家城駅(発)	8:16
代行バス 伊勢奥津駅(着)	8:48

JR名松線時刻表(かえり)

代行バス 伊勢奥津駅(発)	13:21	15:18
代行バス 家城駅(着)	13:54	15:51
家城駅(発)	14:01	15:58
関ノ宮駅(着)	14:04	16:01
一志駅(着)	14:19	16:17
松阪駅(着)	14:38	16:37

※名松線利用者は、一志総合支所及び白山総合支所の駐車場を御利用の上、最寄りの一志駅(7:52)または関ノ宮駅(8:07)から御乗車ください。
 ※平成19年の災害により、JR名松線は、家城～伊勢奥津間が不通となっており、代行バスによる運行となっています。



16 町屋の家並み
伊勢本街道多気宿の町屋には20軒ほどの旅籠があったという。



15 東御所・雪姫桜
八手俣川を隔てて北畠神社と向かい合っている。一角には雪姫伝説にちなむ雪姫桜がある。



1 ①SL給水塔
昭和40年(1965)まで、名松線でも蒸気機関車が活躍し、その名残の給水塔が今も残る。



2 ②伊勢本街道奥津宿の家並み
かつて、お伊勢参りの宿場町としてにぎわい、昭和初期は材木の出荷で活気に満ちていた。今はのれん街として各戸がのれんをかけて、奥津宿の面影を伝えている。



3 ③宮城(みやしろ)橋
八幡神社と多気の御所を結ぶことから宮城橋という名がついた。これより先は須郷の里・職人街へ入る。



4 ④札場(ふたば)跡
慶応年間、当時の度会県太政官が伊勢参りの人々へ通行手形を発行した。神宮参拝に他の信者でないかを確かめて身分証明を発行したと伝えられる。

※マイカー利用者は、美杉ふるさと資料館及び多気出張所の駐車場を御利用いただき、スタート受付場所(伊勢奥津駅前)まで無料送迎バスに御乗車ください。
 ※伊勢奥津駅付近の駐車場は工事のため、利用できませんので御注意ください。

おきつ
JR伊勢奥津駅前
スタート受付 9:00~10:00

JR伊勢奥津駅、八幡出張所、八幡地域住民センターが入る複合施設

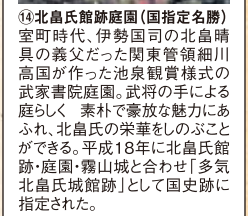
当日は、帰りの列車の情報などがいった詳細な地図をスタート受付で配布します。



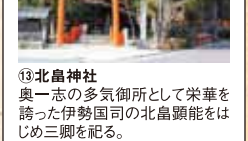
たげ
多気出張所
「食」のおもてなし
10:00~13:30
 ※つきたて餅の引換えをします。
 (引換券が必要)
 ※雨天のときは、隣接の体育館で実施します。

道の駅「美杉」
ゴール受付
10:30~15:00
 ※シロモチくん缶バッジの引換をします。(引換券が必要)


※ゴール後、無料送迎バスを御利用下さい。
 道の駅「美杉」→美杉ふるさと資料館[P]→多気出張所[P]→伊勢奥津駅前



14 北畠氏館跡庭園(国指定名勝)
室町時代、伊勢国司の北畠晴具の義父だった関東管領細川高国が作った池泉観賞様式の武家書院庭園。武将の手による庭らしく、素朴で豪放な魅力にあふれ、北畠氏の栄華をしのぶことができる。平成18年に北畠氏館跡・庭園・霧山城と合わせ「多気北畠氏城館跡」として国史跡に指定された。



13 北畠神社
奥一志の多気御所として栄華を誇った伊勢国司の北畠顕能をはじめ三脚を祀る。



12 美杉ふるさと資料館
美杉地域の歴史・文化財を紹介。かつてこの地を拠点に伊勢を治めた北畠氏関係の資料や発掘の成果も展示しています。



5 ⑤谷口常夜燈
正念寺近くにあり、伊勢神宮を意味する「太一」が竿部に、「諸願成就」と台座に刻まれている。文久4年(1864)建立



6 ⑥正念寺
山門は鐘を備えた重厚な造りにて、鐘楼門(総檜作り)には、円通山の扁額が掛けられている。



7 ⑦銅坂峠の山道
『お伊勢参りして怖いとどこか、銅坂、榎坂、鞍取坂、津留の渡しか宮川か』と唄われ、銅坂はこの道中で一番の難所といわれた。



8 ⑧銅坂峠茶屋跡
伊勢本街道の奥津宿と多気宿を二分する分水嶺の上であり、明治の中ごろまで二軒の茶屋があったという。



9 ⑨谷町の家並み
銅坂峠から下ったところにあり、伊勢本街道の風情を満喫できる。写真スポットとしても人気がある。



10 ⑩道標
自然石の道標に書かれた「すぐいせみち」の「すぐ」は「まっすぐ」を意味する。



11 ⑪上多気の常夜燈
高さ4.98mで参宮街道にある燈籠の中でも最大級。「村中安全」と刻まれている。元治2年(1865)建立