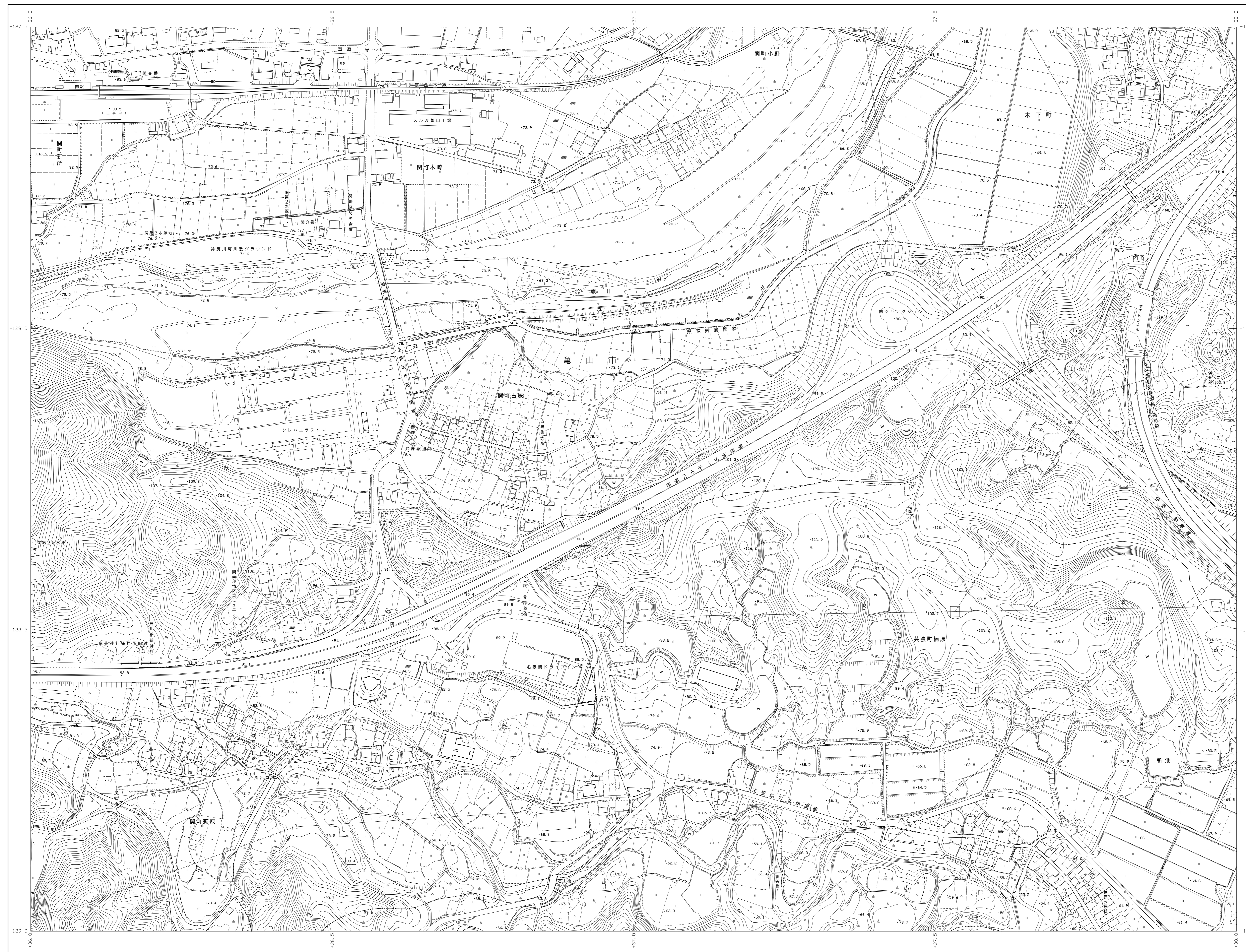



060E293
1:2,500地形図

三重県共有デジタル地図



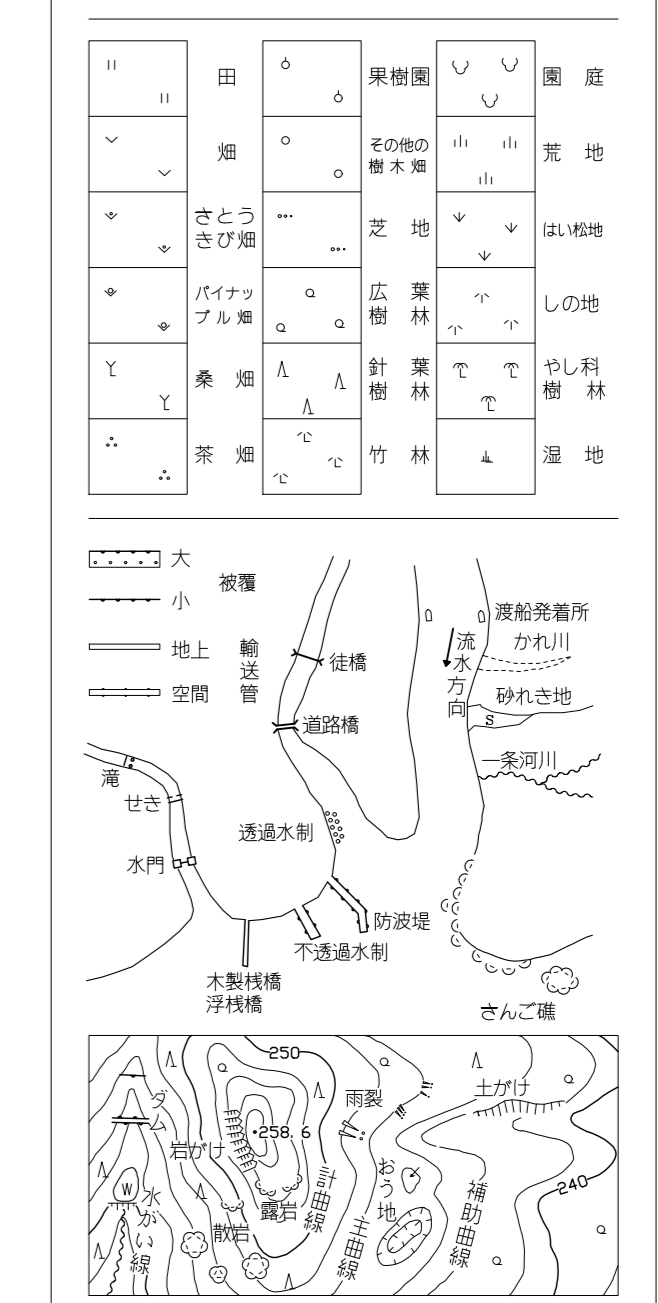
OE282	OE291	OE292
OE284	OE293	OE294
OE382	OE391	OE392



○	○	△	△
●	●	▲	▲
○	○	△	△
●	●	▲	▲
○	○	△	△
●	●	▲	▲
○	○	△	△
●	●	▲	▲

○	○	△	△
●	●	▲	▲
○	○	△	△
●	●	▲	▲
○	○	△	△
●	●	▲	▲
○	○	△	△
●	●	▲	▲

○	○	△	△
●	●	▲	▲
○	○	△	△
●	●	▲	▲
○	○	△	△
●	●	▲	▲
○	○	△	△
●	●	▲	▲



平成14年度国土交通省告示第九号の規定による
第一 図例集（世界測地系に準拠）
投影法メルカトル図法
図例に表してある数値はメートル単位
汚濁は0.5メートル間隔
等高線の間隔は2メートル

平成 20年測量
平成 24年修正
平成 30年修正

1.平成29年12月	縮刷
2.平成30年 9月	現地調査

1:2,500



「この図集は、地上地籍関係の事項を補って図例集の図集図例を
適用して作成されたものである。（図例番号）平成29年12月30日発

計画機関 三重県市町総合事務組合
作業機関名 共有デジタル地図
共同整備事業共同企業体