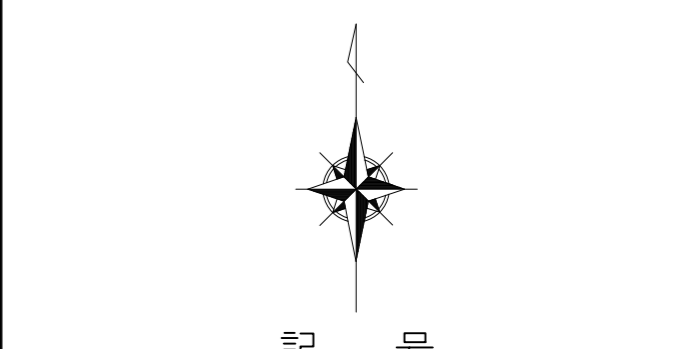


060E963
1:2,500地形図

三重県共有デジタル地図

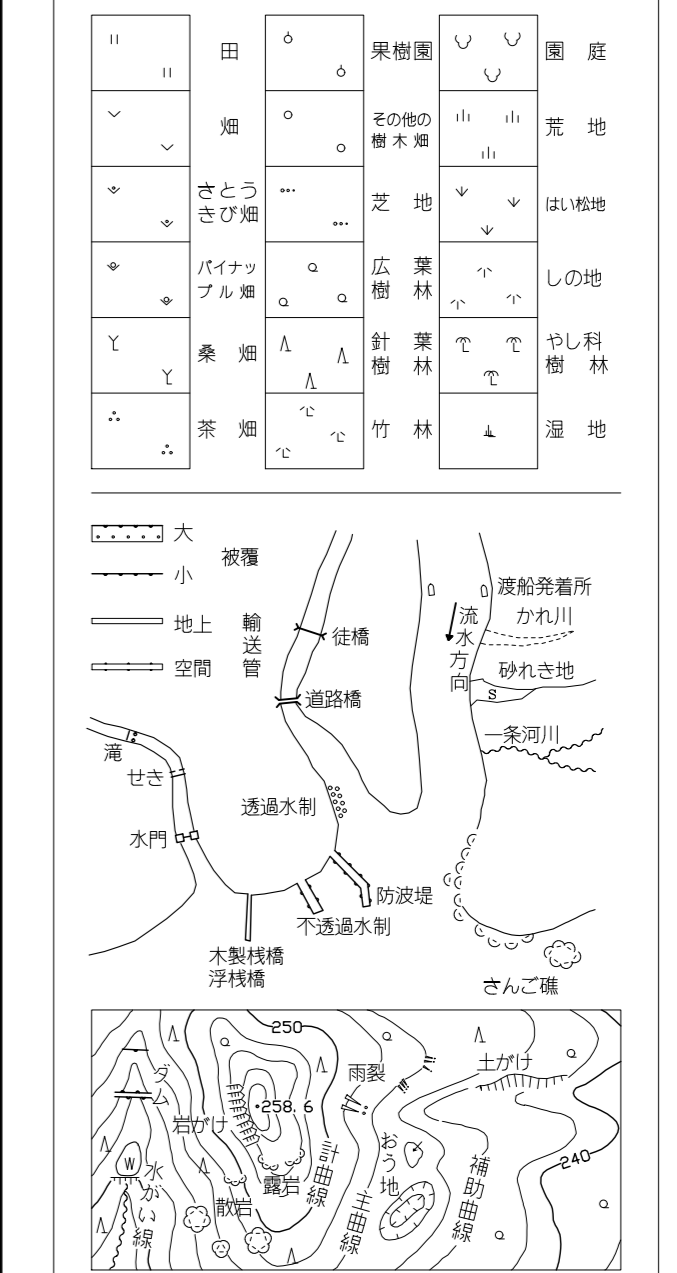


OE952	OE961	OE962
OE954	OE963	OE964
PE052	PE061	PE062



- ### 記号
- | | | |
|------|--------|-----|
| 普通道路 | A37.2 | 三角点 |
| 主要道路 | #12.04 | 水準点 |
| 普通道路 | #14.8 | 水準点 |
| 普通道路 | #25.6 | 水準点 |
| 普通道路 | #18.7 | 水準点 |
| 普通道路 | #15.8 | 水準点 |
-
- | | | | |
|----|-----|----|----|
| 神社 | ● | 門 | 門 |
| 学校 | ■ | 橋 | 橋 |
| 文芸 | H.A | 堤防 | 堤防 |
| 大工 | J | 燈台 | 燈台 |
| 大工 | I | 石碑 | 石碑 |
| 大工 | K | 石碑 | 石碑 |
| 大工 | L | 石碑 | 石碑 |
| 大工 | M | 石碑 | 石碑 |
| 大工 | N | 石碑 | 石碑 |
| 大工 | O | 石碑 | 石碑 |
| 大工 | P | 石碑 | 石碑 |
| 大工 | Q | 石碑 | 石碑 |
| 大工 | R | 石碑 | 石碑 |
| 大工 | S | 石碑 | 石碑 |
| 大工 | T | 石碑 | 石碑 |
| 大工 | U | 石碑 | 石碑 |
| 大工 | V | 石碑 | 石碑 |
| 大工 | W | 石碑 | 石碑 |
| 大工 | X | 石碑 | 石碑 |
| 大工 | Y | 石碑 | 石碑 |
| 大工 | Z | 石碑 | 石碑 |


- | | | |
|------|-----------|------|
| 普通道路 | ——— | 普通道路 |
| 主要道路 | — — — — | 主要道路 |
| 普通道路 | — · — · — | 普通道路 |
| 普通道路 | — · — · — | 普通道路 |
| 普通道路 | — · — · — | 普通道路 |
| 普通道路 | — · — · — | 普通道路 |
| 普通道路 | — · — · — | 普通道路 |
| 普通道路 | — · — · — | 普通道路 |
| 普通道路 | — · — · — | 普通道路 |
| 普通道路 | — · — · — | 普通道路 |
| 普通道路 | — · — · — | 普通道路 |
| 普通道路 | — · — · — | 普通道路 |
| 普通道路 | — · — · — | 普通道路 |
| 普通道路 | — · — · — | 普通道路 |
| 普通道路 | — · — · — | 普通道路 |
| 普通道路 | — · — · — | 普通道路 |
| 普通道路 | — · — · — | 普通道路 |
| 普通道路 | — · — · — | 普通道路 |
| 普通道路 | — · — · — | 普通道路 |
| 普通道路 | — · — · — | 普通道路 |
| 普通道路 | — · — · — | 普通道路 |
| 普通道路 | — · — · — | 普通道路 |
| 普通道路 | — · — · — | 普通道路 |



平成 20年測量
平成 24年改正
平成 30年改正

1.平成20年12月	測繪
2.平成30年9月	現地調査

1:2,500



この測量成果は、実測地形の測量成果を基に、数値地形データ(DEM)を作成したものである。(成果番号) 平20第1地測3019号

計画機関 三重県市町総合事務組合
作業機関名 共有デジタル地図 共同整備事業共同企業体

060E963