
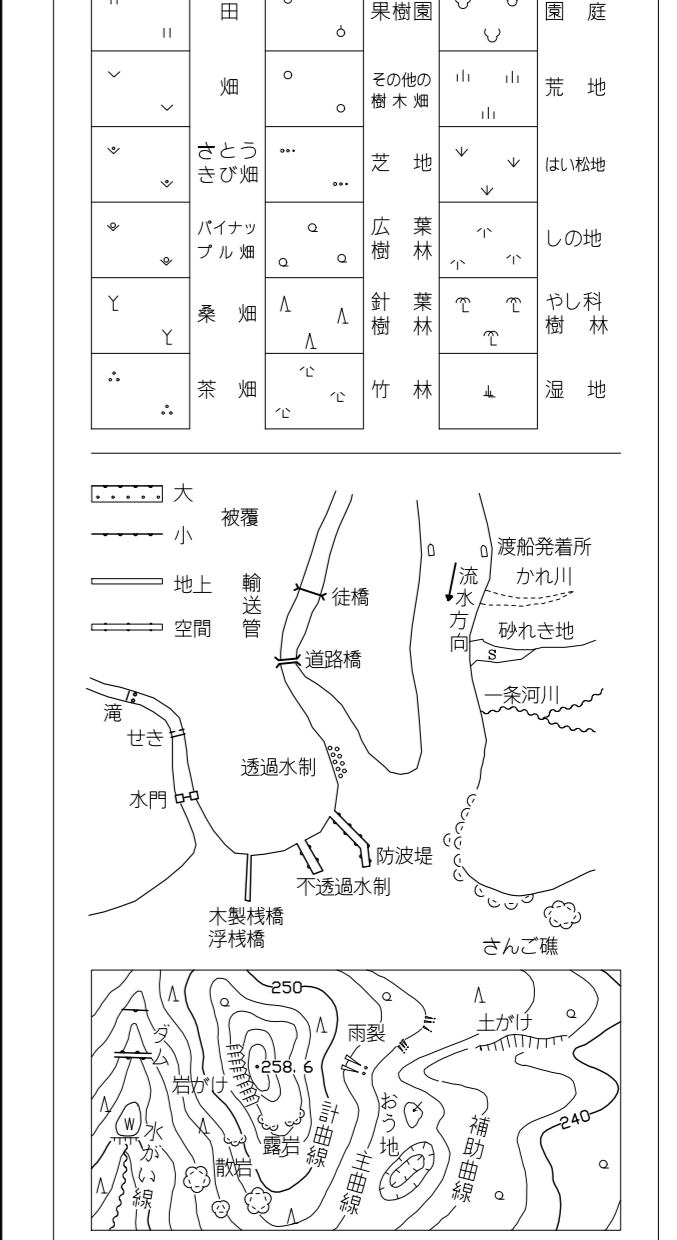


OF413	OF414	OF423
OF511	OF512	OF521
OF513	OF514	OF523



**記号**

▲37.2	三角点	▲12.04	水準点	▲14.8	多角点等
○	標高0-5m 敷地境界	○	標高5-10m 敷地境界	○	標高10-15m 敷地境界
●	標高15-20m 敷地境界	●	標高20-25m 敷地境界	●	標高25-30m 敷地境界
○	神社	○	寺院	○	仏教
○	学校	○	学舎	○	校舎
○	病院	○	診療所	○	診療室
○	支店	○	事務所	○	店舗
○	工場	○	倉庫	○	貯蔵庫
○	公園	○	緑地	○	樹木
○	鉄道	○	道路	○	水路
○	堤防	○	防風林	○	橋
○	トンネル	○	崖	○	崖崩れ
○	電柱	○	電線	○	送電線
○	電線	○	送電線	○	電線
○	境界	○	境界	○	境界
○	境界	○	境界	○	境界

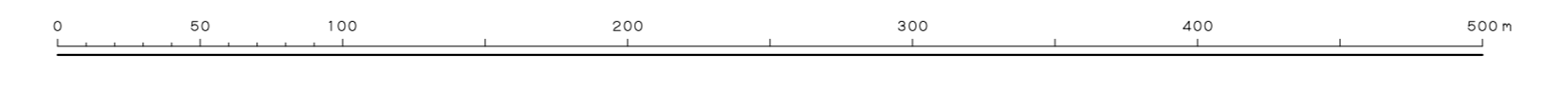


平成14年度国土交通省告示第19号の規格による  
第1号図幅(世界測地系準拠)  
投影は横メルカトル図法  
図幅に表示してある座標値は10メートル単位  
の値であり、5メートル未満の距離  
は四捨五入して表示する(小数第3位を  
四捨五入する)  
等高線の間隔は2メートル

平成20年測量  
平成24年修正  
平成30年修正

1	平成20年12月	編纂
2	平成30年9月	現地調査

1:2,500



「この図幅は、国土地理院の測量基準に従って作成されたものであり、(国土地理院)平成30年12月15日現在、

計画機関 三重県市町総合事務組合  
作業機関名 共有デジタル地図  
共同整備事業共同企業体