


06PE083
1:2,500地形図

三重県共有デジタル地図



PE072	PE081	PE082
PE074	PE083	PE084
PE172	PE181	PE182



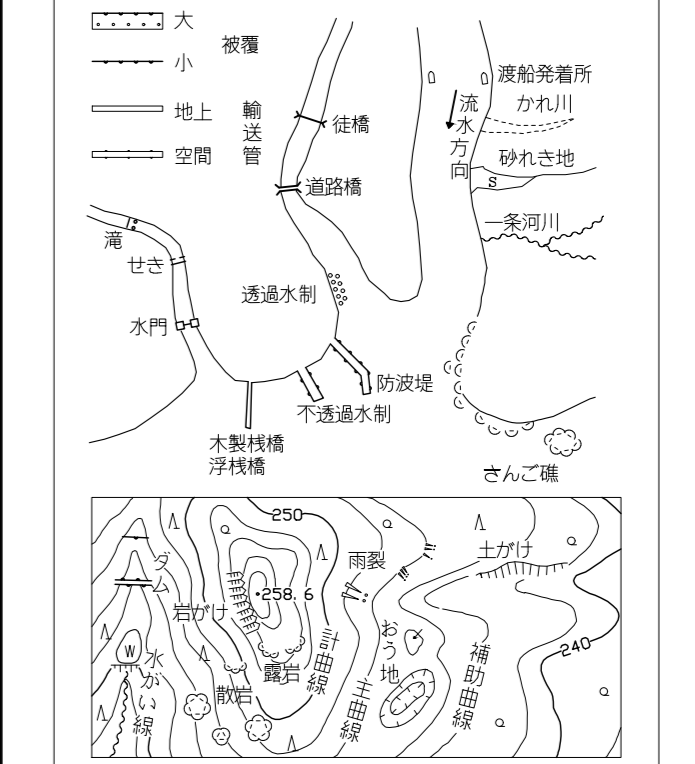
記号

	437.2	三角点
	12.04	水準点
	14.8	多角点等
	25.6	境界線(1:500)
	18.7	境界線(1:250)
	15.8	境界線(1:125)

社	社	+	門	門
社	社	田	田	田
社	社	十	十	十
社	社	文	文	文
社	社	丸	丸	丸
社	社	△	△	△

	普通道路	普通道路
	歩道	歩道
	土道	土道
	鉄道線	鉄道線
	電線	電線
	送電線	送電線
	境界線	境界線

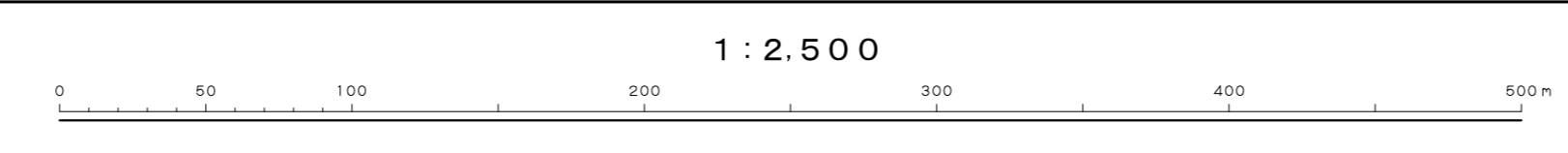
田	田	田	田
田	田	田	田
田	田	田	田
田	田	田	田



平成14年度国土交通省告示第19号の規程による
第1水準点 (国土地理院に準拠)
投影は横メルカトル法
図面に表示してある座標値はキログラム単位
左記は0.5メートル未満
等高線の間隔は2メートル

平成20年測量
平成24年修正
平成30年修正

1.平成20年12月 建設
2.平成30年 9月 現地調査



この測量成果は、国土院院長の承認を得て国土地理院の測量成果を利用して作成したものである。(国土地理院 平成30年3月6号)

計画機関 三重県市町総合事務組合
作業機関名 共有デジタル地図
共同整備事業共同企業体

06PE083