


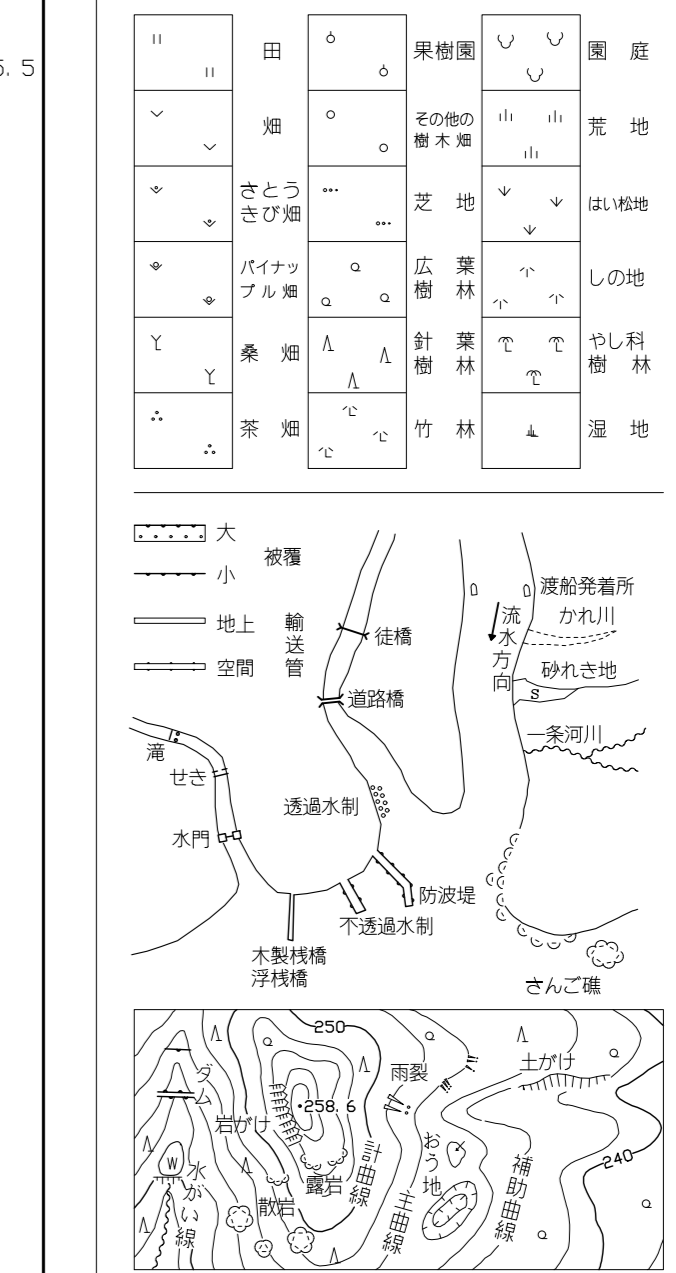


PE152	PE161	PE162
PE154	PE163	PE164
PE252	PE261	PE262



記号

- |  |        |                  |
|--|--------|------------------|
|  | A37.2  | 三角点              |
|  | #12.04 | 水準点              |
|  | *14.0  | 多角点等             |
|  | •25.6  | 標高(海抜)不明な<br>水準点 |
|  | ・16.7  | 標高不明な<br>主要道路沿   |
|  | ▲15.0  | 電子水準点            |
|  | ・      | 指定点              |
- 
- |  |   |    |
|--|---|----|
|  | 校 | 校舎 |
|  | 校 | 校舎 |
|  | 校 | 校舎 |
|  | 校 | 校舎 |
|  | 校 | 校舎 |
|  | 校 | 校舎 |
|  | 校 | 校舎 |
|  | 校 | 校舎 |
|  | 校 | 校舎 |
|  | 校 | 校舎 |
|  | 校 | 校舎 |
|  | 校 | 校舎 |
|  | 校 | 校舎 |
|  | 校 | 校舎 |
|  | 校 | 校舎 |
|  | 校 | 校舎 |
|  | 校 | 校舎 |
|  | 校 | 校舎 |
|  | 校 | 校舎 |
|  | 校 | 校舎 |
|  | 校 | 校舎 |
|  | 校 | 校舎 |
|  | 校 | 校舎 |
- 
- |  |    |    |
|--|----|----|
|  | 道路 | 道路 |
|  | 道路 | 道路 |
|  | 道路 | 道路 |
|  | 道路 | 道路 |
|  | 道路 | 道路 |
|  | 道路 | 道路 |
|  | 道路 | 道路 |
|  | 道路 | 道路 |
|  | 道路 | 道路 |
|  | 道路 | 道路 |
|  | 道路 | 道路 |
|  | 道路 | 道路 |
|  | 道路 | 道路 |
|  | 道路 | 道路 |
|  | 道路 | 道路 |
|  | 道路 | 道路 |
|  | 道路 | 道路 |
|  | 道路 | 道路 |
|  | 道路 | 道路 |
|  | 道路 | 道路 |
|  | 道路 | 道路 |
|  | 道路 | 道路 |
|  | 道路 | 道路 |
|  | 道路 | 道路 |
|  | 道路 | 道路 |




平成14年国土交通省告示(国土利用)の規定による  
国土地理院(世界測地院)による  
投影は横メルカトル法  
図形に示してある距離は4メートル単位  
方面は0.5メートル単位  
等高線の間隔は2メートル

平成20年測量  
平成24年修正  
平成30年修正

1. 平成20年12月 国土地理院
2. 平成23年9月 国土地理院

1:2,500



この測量成果は、国土地理院の承認を得て国土地理院の測量成果を利用して作成したものである。(国土地理院 平成23年告示第309号)