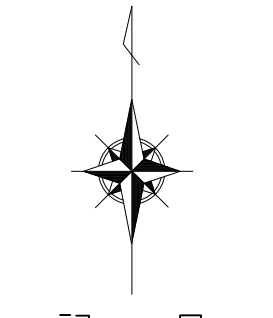


06PE472
1:2,500地形図

三重県共有デジタル地図



PE373	PE374	PE383
PE471	PE472	PE481
PE473	PE474	PE483

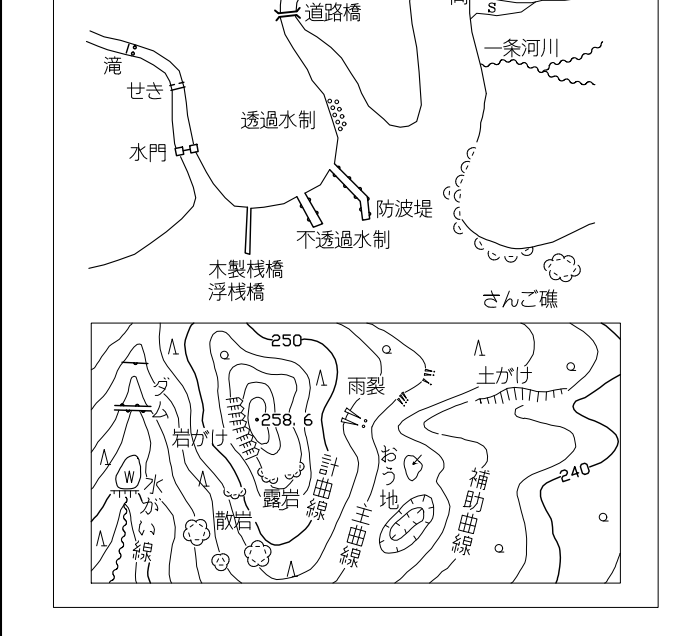


記号

■	普通建物	A37.2	三角点
■	屋敷建物	W12.04	水準点
■	普通農家	*14.0	多角点等
■	屋敷農家	*25.6	標高0.1m以上の 標高
■	■	*18.7	標高0.1m以上の 標高
■	■	A15.8	電子基準点 表示点

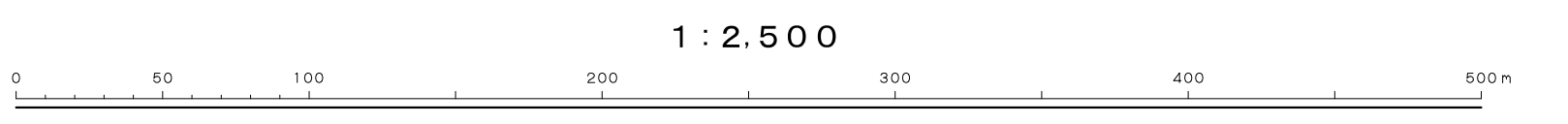
○	神社	+	門
○	寺	□	境界
○	宗廟	○	橋
○	祠	○	橋脚
○	塚	○	橋脚
○	墳	○	橋脚
○	墓	○	橋脚
○	墓	○	橋脚
○	墓	○	橋脚
○	墓	○	橋脚
○	墓	○	橋脚

——	普通道路	——	普通鉄道
——	国道	——	新幹線
——	徒歩道	——	新線
——	河川	——	新線
——	堤防	——	新線
——	土堤	——	新線
——	土堤	——	新線
——	土堤	——	新線
——	土堤	——	新線
——	土堤	——	新線



平成 20年 測量
平成 24年 修正
平成 30年 修正

1. 平成29年12月 編者
2. 平成30年 9月 現地調査



1:2,500

「この測量成果は、国土院院長の承認を得て国土院の測量成果として提供されるものである。(測量番号) 平20第0389号」

計画機関 三重県市町総合事務組合
作業機関名 共有デジタル地図
共同整備事業共同企業体

06PE472