


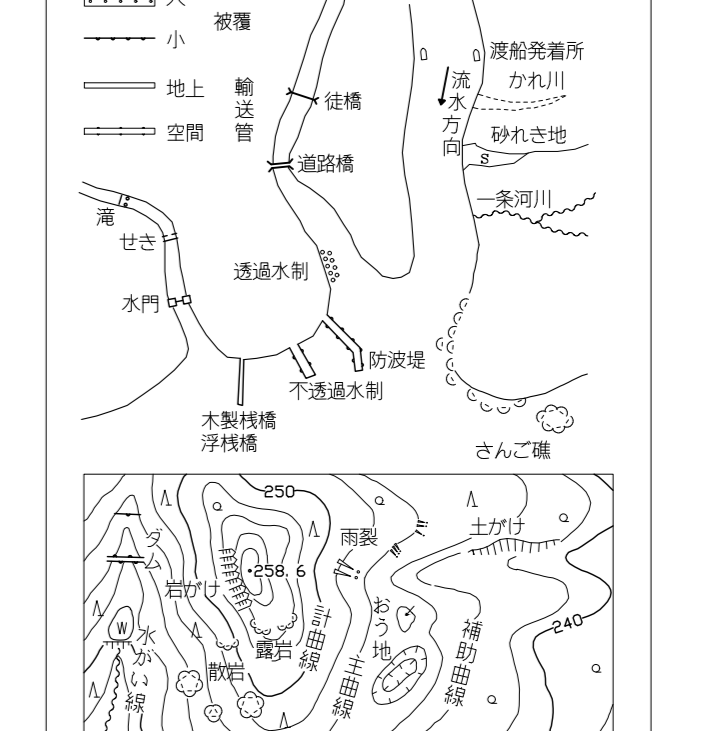


PE464	PE473	PE474
PE562	PE571	PE572
PE564	PE573	PE574



記号

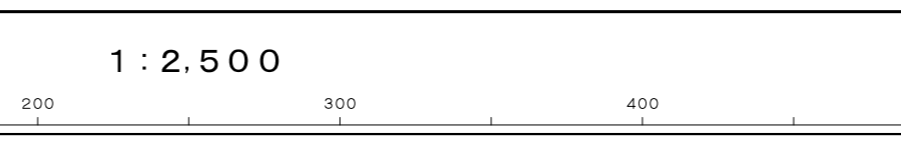
	A37.2 三島道
	#12.04 水車道
	#14.B 多角道等
	・25.6 標高(100) 標高(50) 標高(20) 標高(10) 標高(5) 標高(2) 標高(1) 標高(0)
	A15.8 雙子線等
	・ 橋示 示
神 社	・ 門 門
社 寺	○ 佛 塔
文 学 館	E.A 高級
学 校	E 普通
学 校	F 幼稚
学 校	G 幼稚
学 校	H 幼稚
学 校	I 幼稚
学 校	J 幼稚
学 校	K 幼稚
学 校	L 幼稚
学 校	M 幼稚
学 校	N 幼稚
学 校	O 幼稚
学 校	P 幼稚
学 校	Q 幼稚
学 校	R 幼稚
学 校	S 幼稚
学 校	T 幼稚
学 校	U 幼稚
学 校	V 幼稚
学 校	W 幼稚
学 校	X 幼稚
学 校	Y 幼稚
学 校	Z 幼稚



平成14年国土交通省告示第九号の規程による
測量図(地形図)の縮尺(1:2,500)に準じて作成したデジタル地形図
投影法は横メルカトル投影法
図面に表示してある座標値は平均海水面から5メートル高の基準面を以て算出されたものである
数字の末尾の0.5は5メートルの半分を示す
数字の末尾の0.5は5メートルの半分を示す
数字の末尾の0.5は5メートルの半分を示す

平成 20 年 測量
平成 24 年 修正
平成 30 年 修正

1. 平成20年12月 測量
2. 平成30年 9月 縮尺修正



計画機関 三重県市町総合事務組合
作業機関名 共有デジタル地図
共同整備事業共同企業体