

設計図

平面図(1/3)

S=1:500

【1号工事箇所】



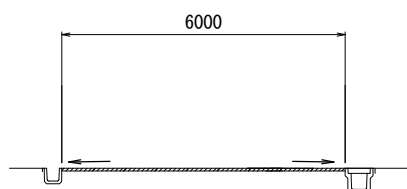
(A路線)
表層 A=2252.6m²

(B路線)
表層 A=188.1m²

横断面図

S=1:100

No. 3



控除①

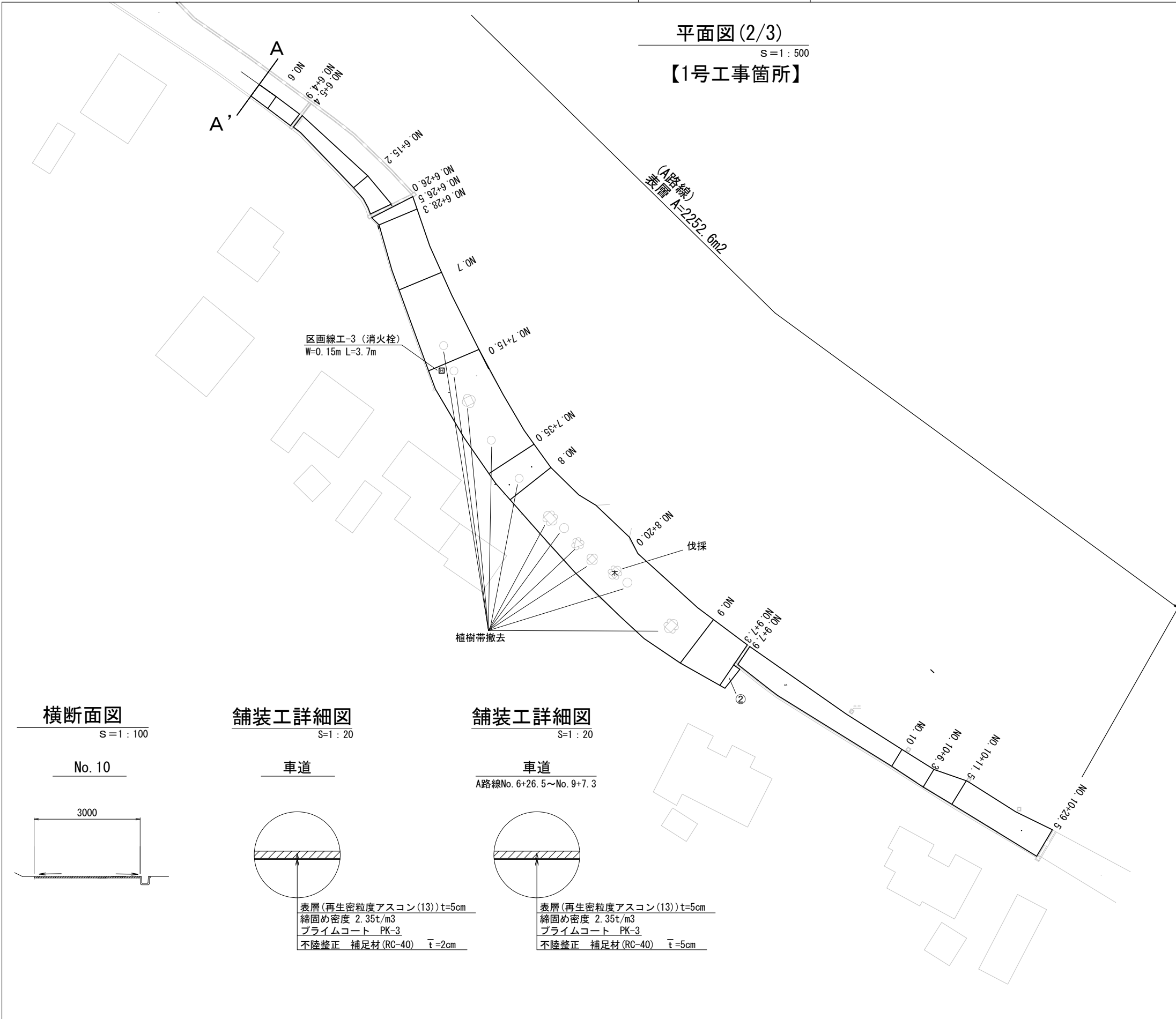
区画線工-2 (消火栓)
W=0.15m L=3.7m

※この図面はA2サイズを原寸とする。

津市上下水道事業局			
工事名	令和2年度 水工第62号 白山町二本木及び白山町三ヶ野地内 配水管布設工事に伴う舗装復旧工事		
図面の種類	平面図(1/3)・横断面図		
縮尺	図示	図面番号	1/3
受注者名			

設計図

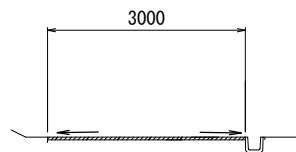
平面図(2/3)
S=1:500
【1号工事箇所】



横断面図

S=1:100

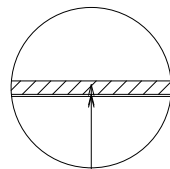
No. 10



舗装工詳細図

S=1:20

車道



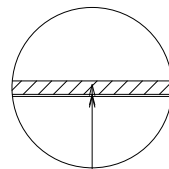
表層(再生密粒度アスコン(13))t=5cm
締固め密度 2.35t/m³
プライムコート PK-3
不陸整正 補足材(RC-40) t̄=2cm

舗装工詳細図

S=1:20

車道

A路線No. 6+26.5~No. 9+7.3



表層(再生密粒度アスコン(13))t=5cm
締固め密度 2.35t/m³
プライムコート PK-3
不陸整正 補足材(RC-40) t̄=5cm

※この図面はA2サイズを原寸とする。

津市上下水道事業局			
工事名	令和2年度 水工第62号 白山町二本木及び白山町三ヶ野地内 配水管布設工事に伴う舗装復旧工事		
図面の種類	平面図(2/3)・横断面図 舗装工詳細図		
縮尺	図示	図面番号	2/3
受注者名			

設計図

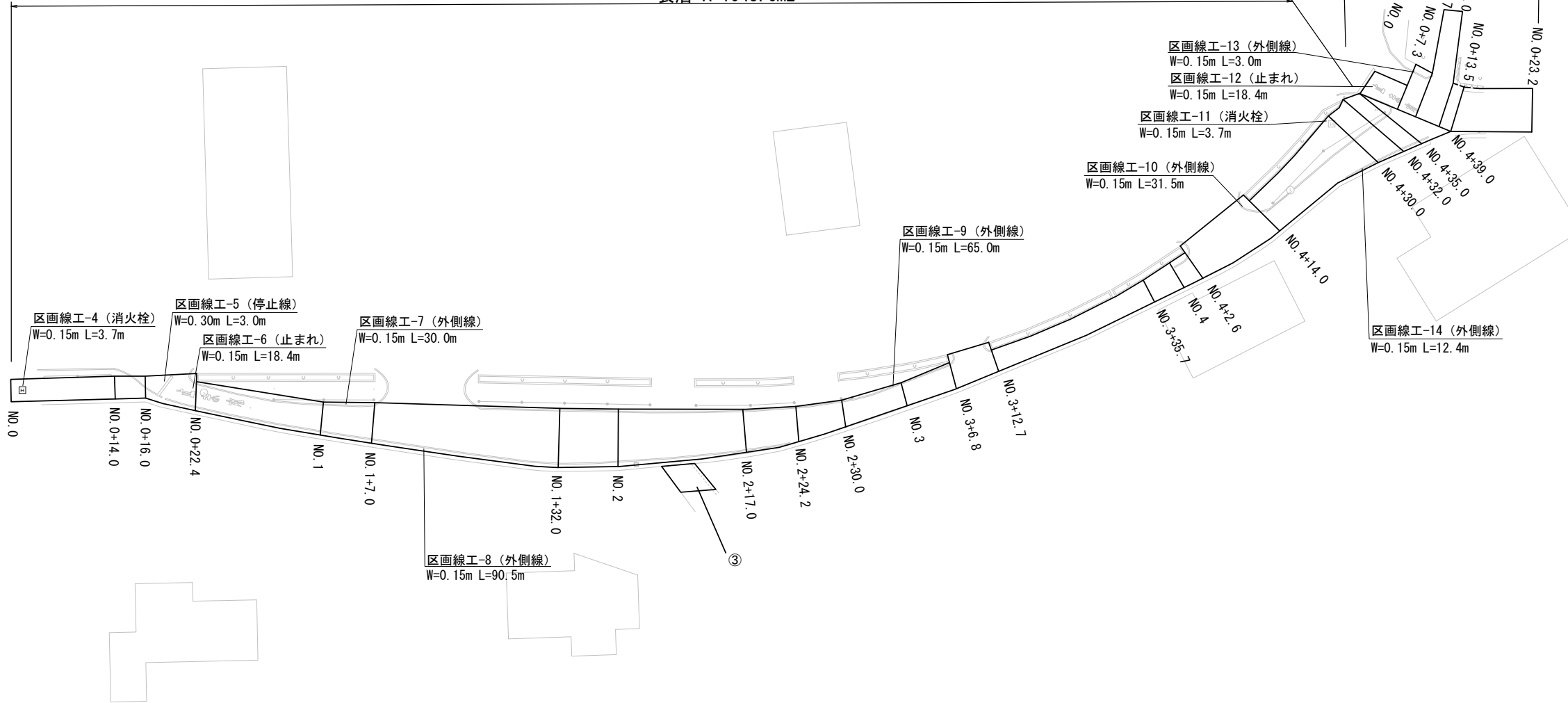
平面図(3/3)

S=1:500

【2号工事箇所】

(C路線)
表層 A=1043.6m²

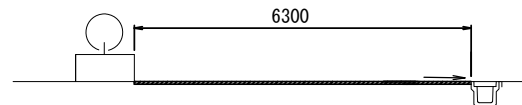
(D路線)
表層 A=170.0m²



横断面図

S=1:100

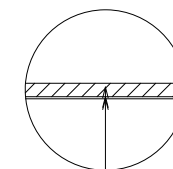
No. 2+30.0



舗装工詳細図

S=1:20

車道



表層(再生密粒度アスコン(13))t=5cm
 締め密度 2.35t/m³
 プライムコート PK-3
 不陸整正 補足材(RC-40) ̄=2cm

※この図面はA2サイズを原寸とする。

津市上下水道事業局			
工事名	令和2年度 水工第62号 白山町二本木及び白山町三ヶ野地内 配水管布設工事に伴う舗装復旧工事		
図面の種類	平面図(3/3)・横断面図		
縮尺	図示	図面番号	3/3
受注者名			