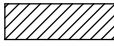
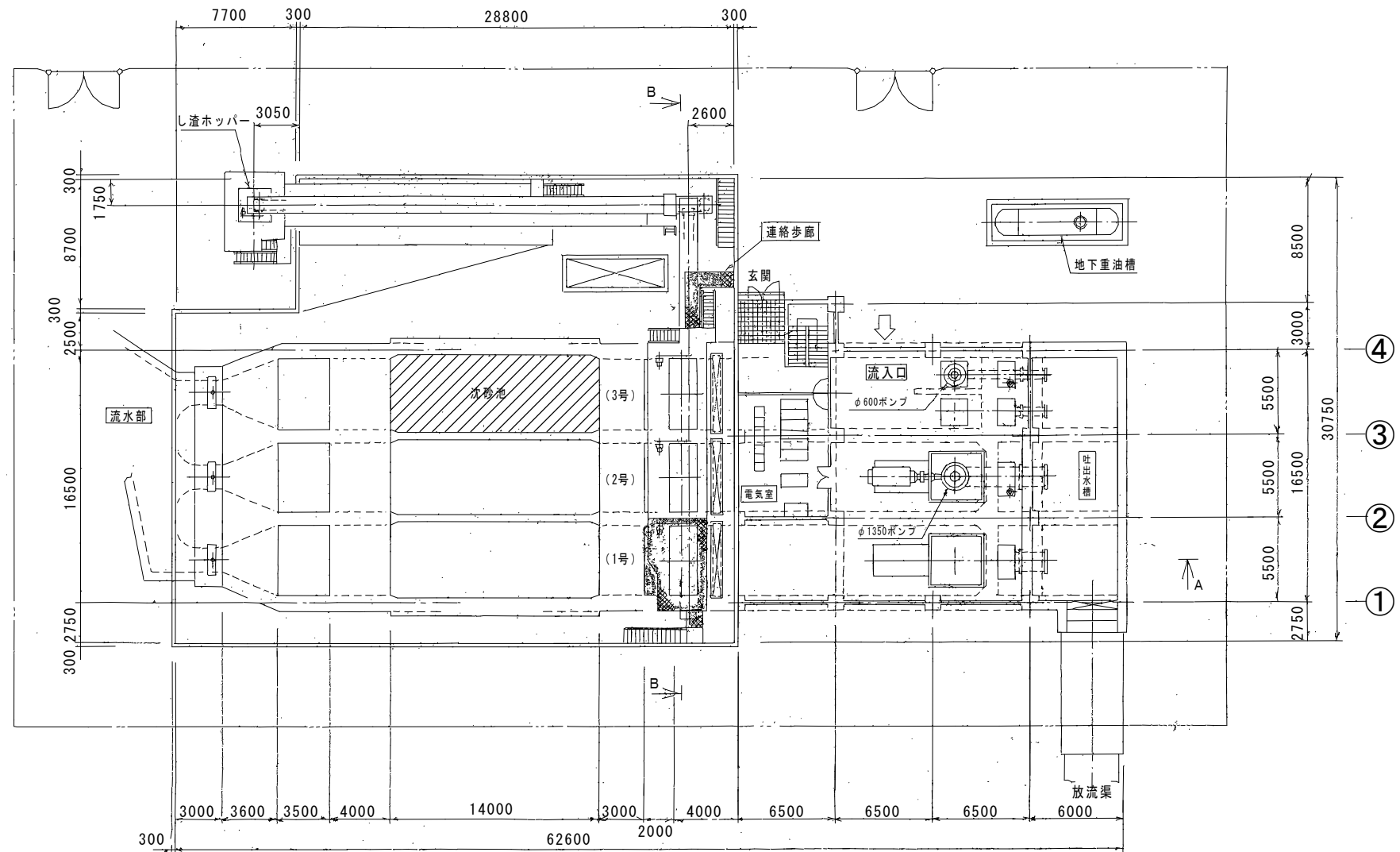


白塚新町ポンプ場

 3号しゅんせつ箇所
 平均L=13.1m W=4.5m
 平均堆積厚 t=56cm

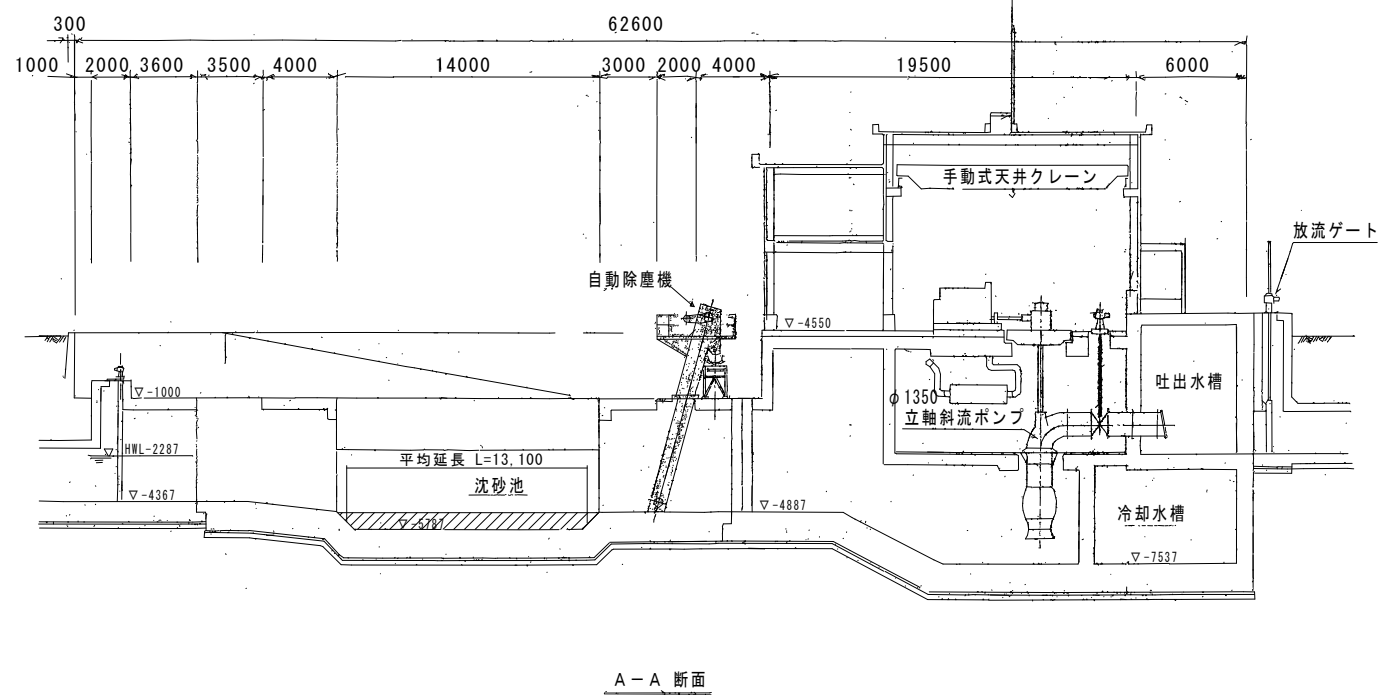
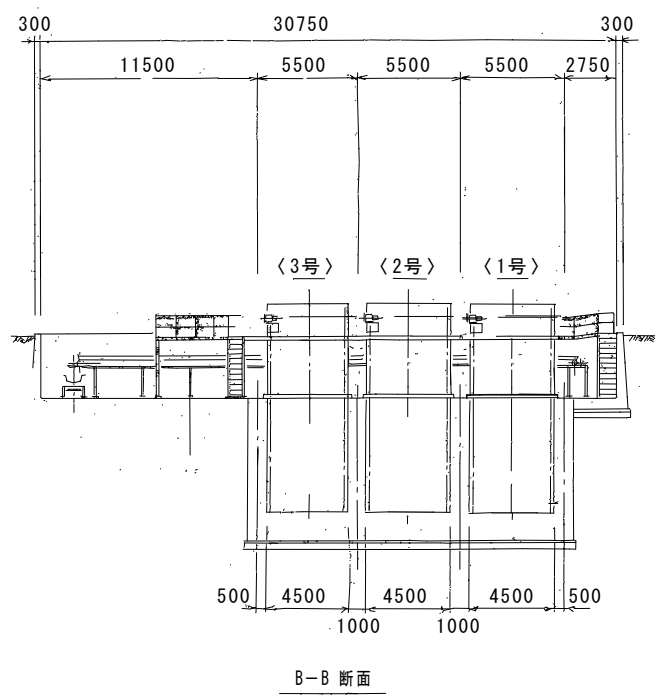
平面図

S = FREE



横断面図

S = FREE



原図：A3

業務委託名	令和2年度下施第1-3号 白塚新町ポンプ場3号沈砂池しゅんせつ業務委託		
業務委託場所	津市白塚町地内		
図面の種類	平面図、横断面図		
縮尺	FREE	図面番号	1/1
事業所名	津市上下水道事業局 下水道施設課		

※本図は、参考図であり施工現場と本図には相違がある場合にあっては相違箇所を再調査後、津市監督員と協議の上詳細を決定すること。