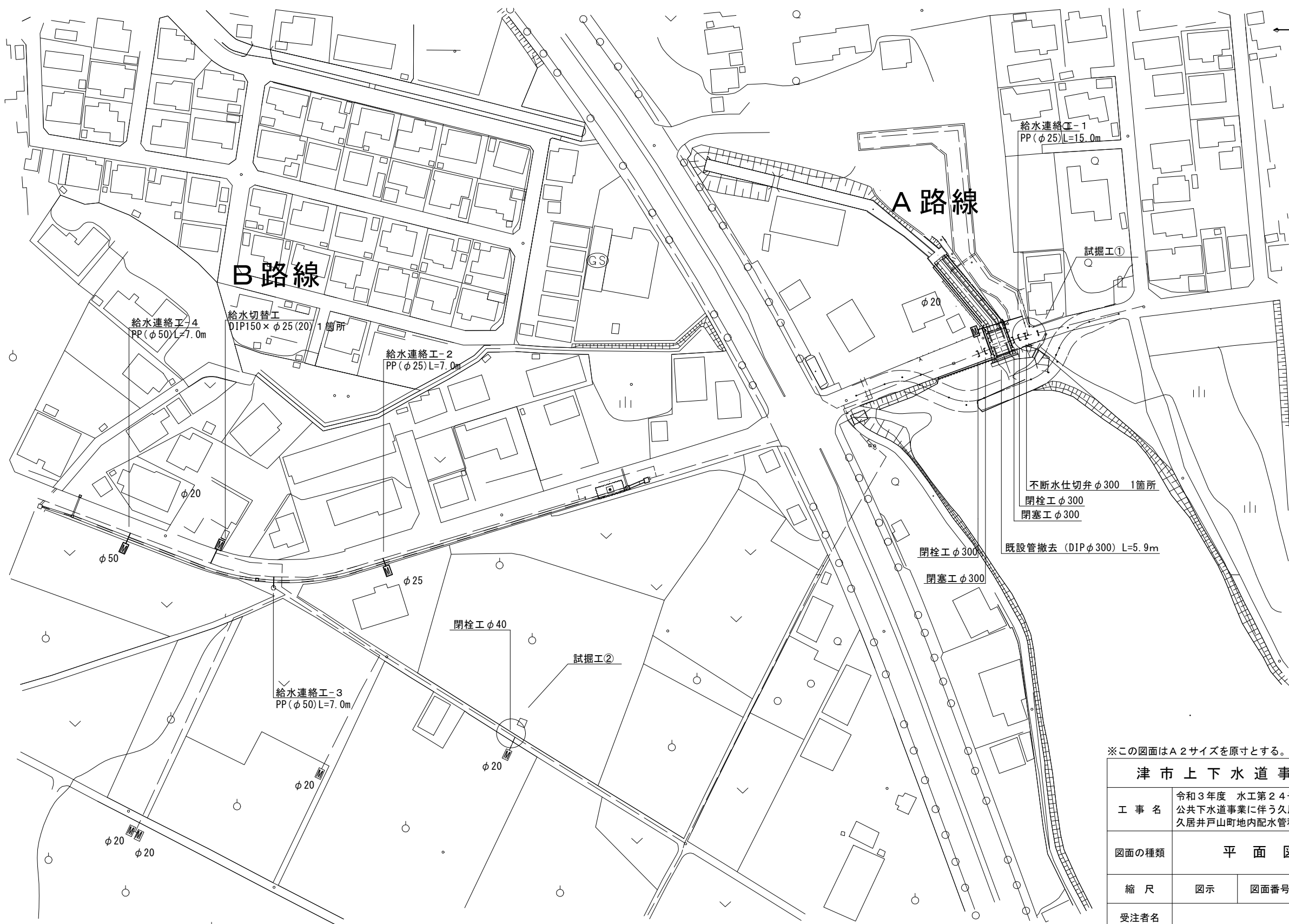
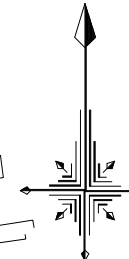


設計図

平面図

S=1:1000



※この図面はA2サイズを原寸とする。

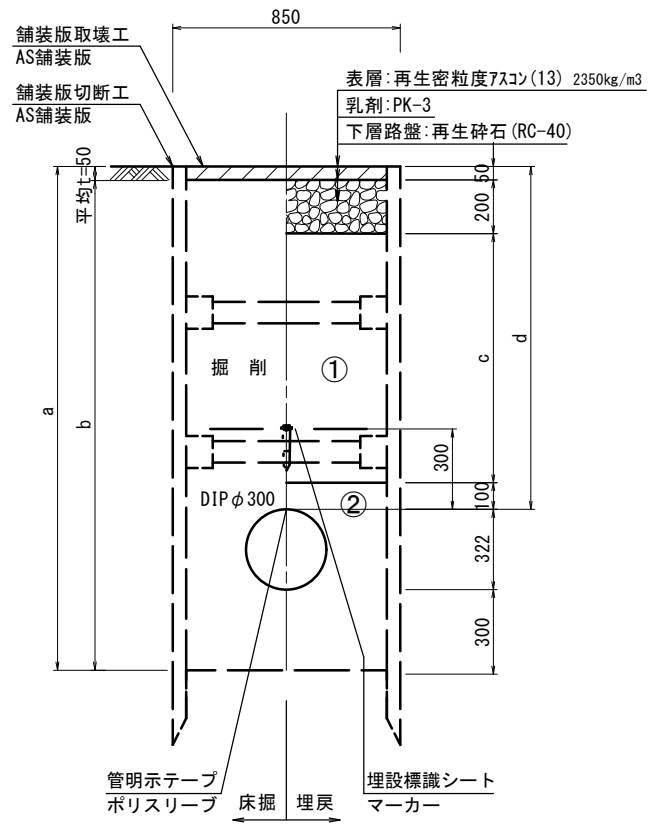
津市上下水道事業局			
工事名	令和3年度 水工第24号 公共下水道事業に伴う久居野村町及び 久居井戸山町地内配水管移設工事		
図面の種類	平面図		
縮尺	図示	図面番号	1/5
受注者名			

設計図

土工定規図

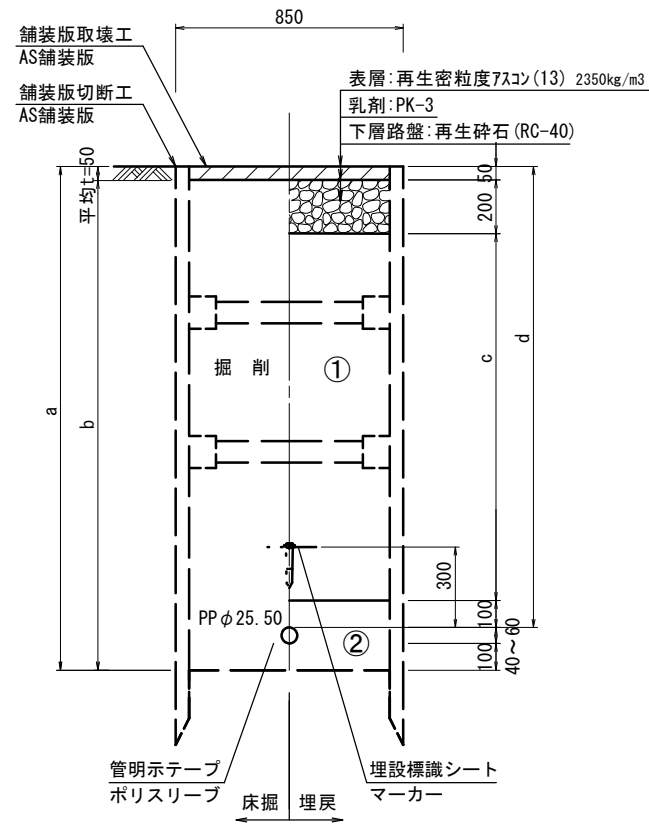
本管部

不断水部+管防護部



φ300				
土被り	a	b	c	d
1200	1822	1772	850	1200

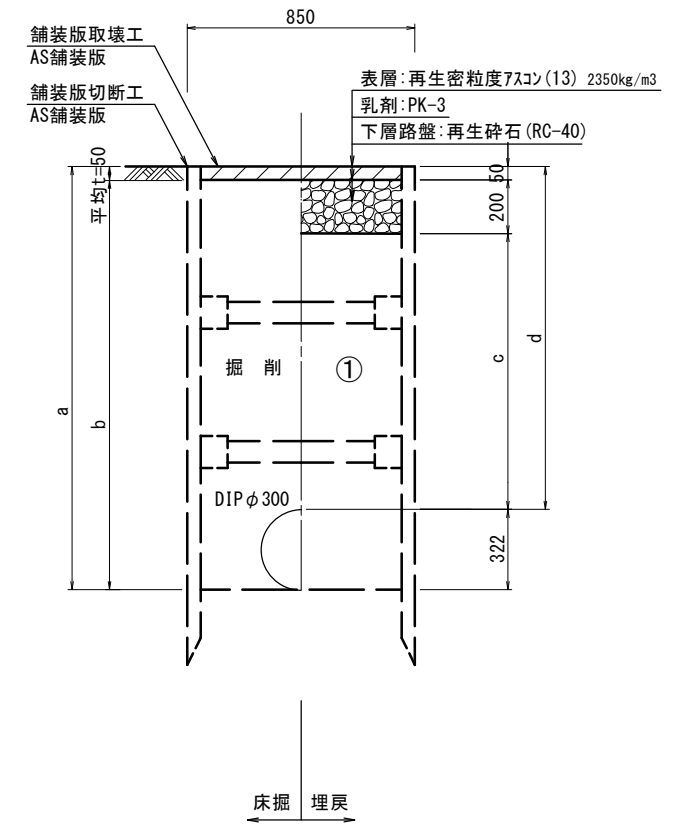
給水連絡工234



φ25				
土被り	a	b	c	d
2300	2440	2390	1950	2300

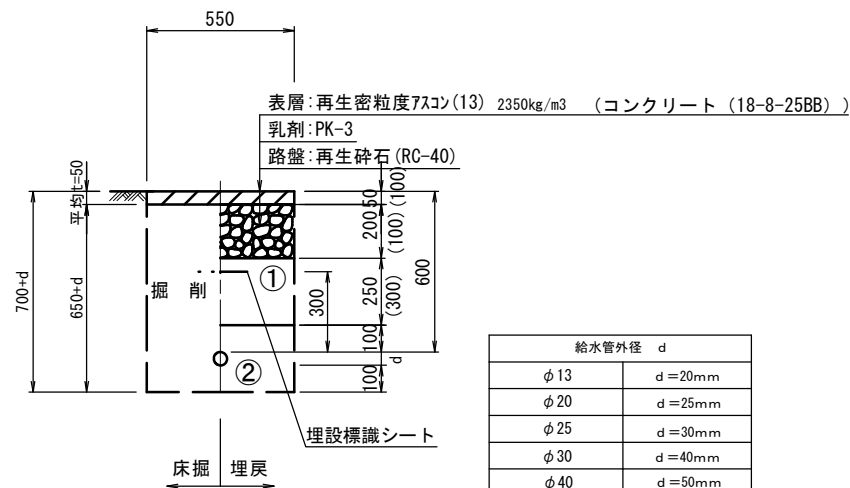
φ50				
土被り	a	b	c	d
2300	2460	2410	1950	2300

既設管撤去



φ300				
土被り	a	b	c	d
1200	1522	1472	950	1200

給水連絡工1 給水切替工



給水管外径 d	
φ13	d=20mm
φ20	d=25mm
φ25	d=30mm
φ30	d=40mm
φ40	d=50mm
φ50	d=60mm

- ①・・・再生砕石 (RC-40)
- ②・・・埋戻し用砂

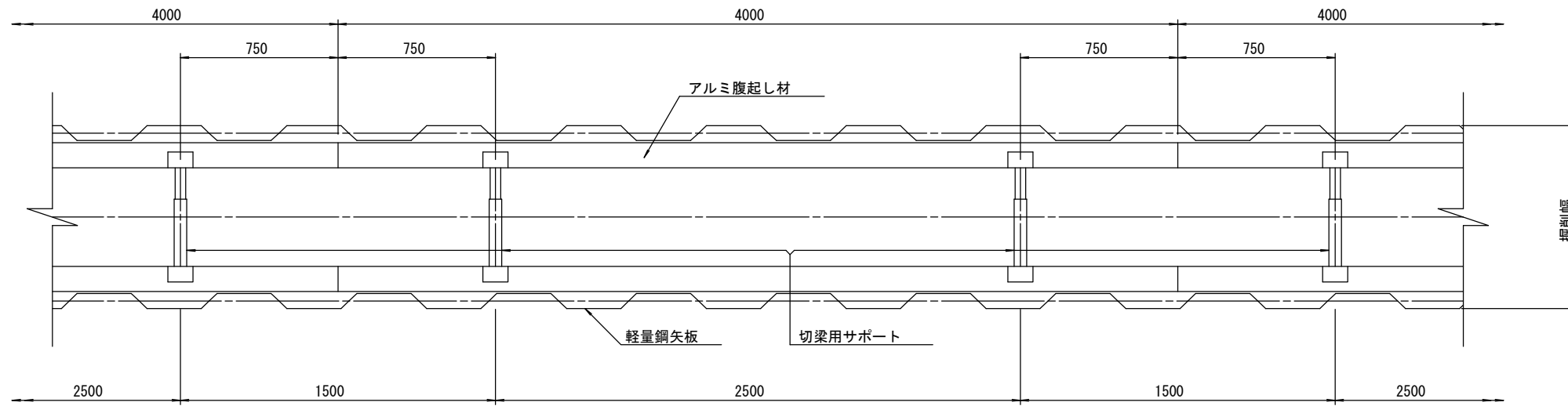
※この図面はA2サイズを原寸とする。

津市上下水道事業局			
工事名	令和3年度 水工第24号 公共下水道事業に伴う久居野村町及び 久居井戸山町地内配水管移設工事		
図面の種類	土工定規図		
縮尺	図示	図面番号	2/5
受注者名			

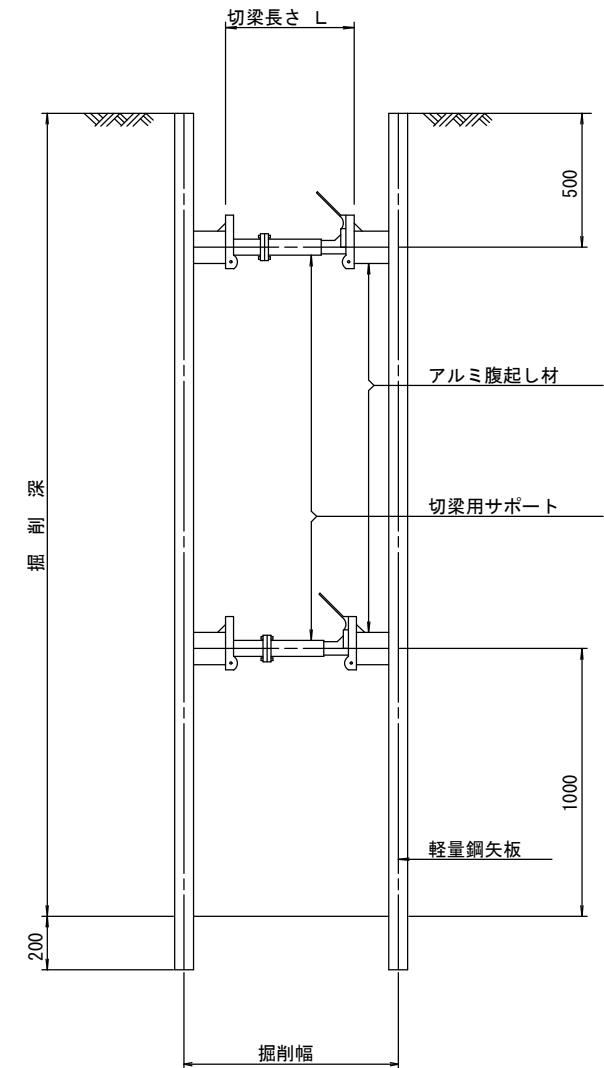
設計図

土留工標準図 (参考)
(軽量金属支保材使用の場合)

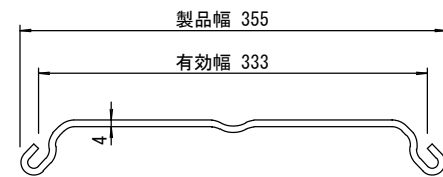
平面図
S=1/20



断面図
S=1/20



軽量鋼矢板 標準図
S=1/5



支保工段数表

掘削深 (m)	矢板長 (m)	支保工段数 (段)
1.5 < H ≤ 1.8	2.0	1
1.8 < H ≤ 2.0	2.5	1
2.0 < H ≤ 2.3	2.5	2
2.3 < H ≤ 2.8	3.0	2
2.8 < H ≤ 3.3	3.5	2
3.3 < H ≤ 3.5	4.0	2
3.5 < H ≤ 3.8	4.0	3


(参考)

※この図面はA2サイズを原寸とする。

津市上下水道事業局			
工事名	令和3年度 水工第24号 公共下水道事業に伴う久居野村町及び 久居井戸山町地内配水管移設工事		
図面の種類	土留工標準図 (軽量金属支保材使用の場合)		
縮尺	図示	図面番号	3/5
受注者名			

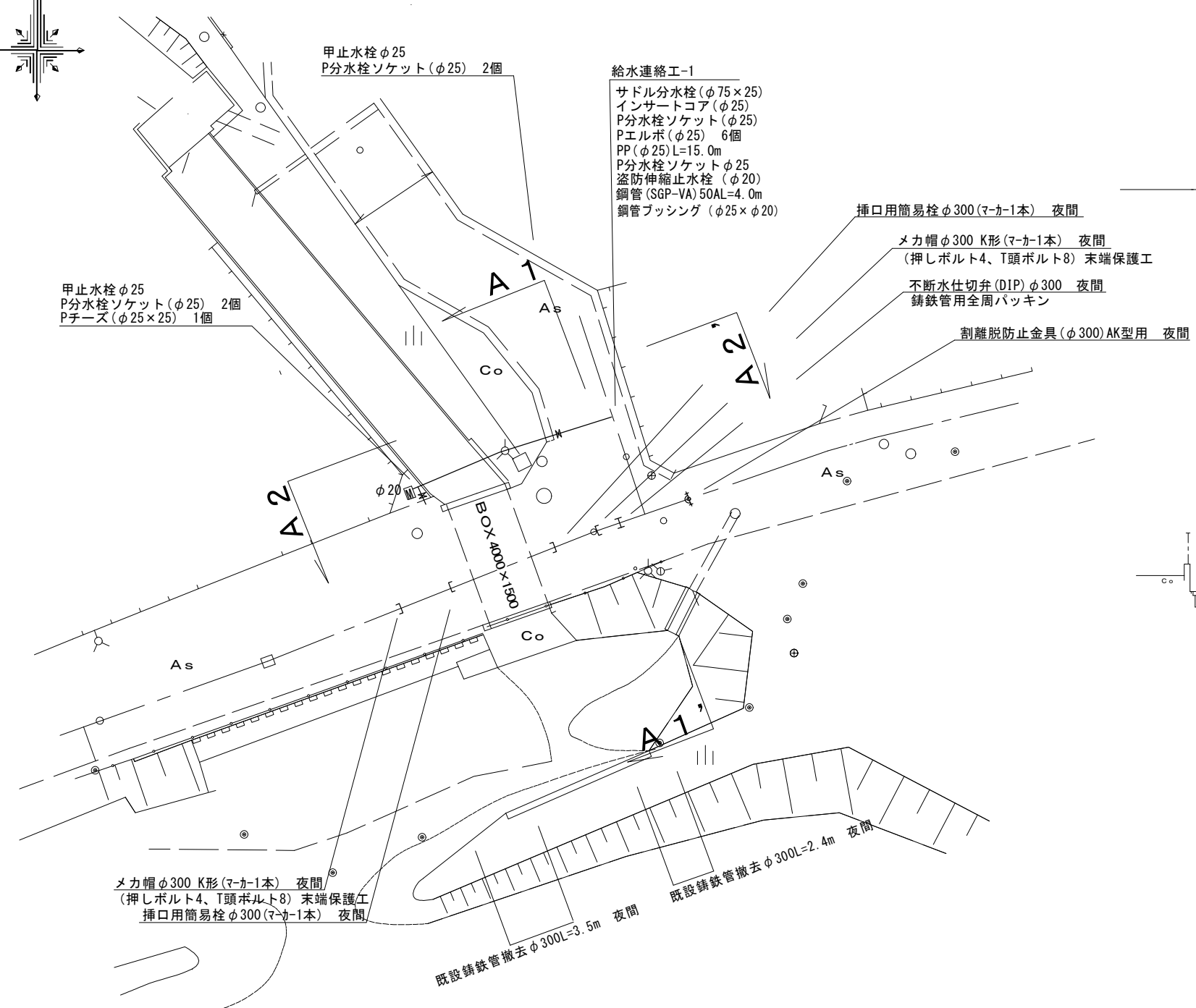
設計図

A 路線



配管詳細図

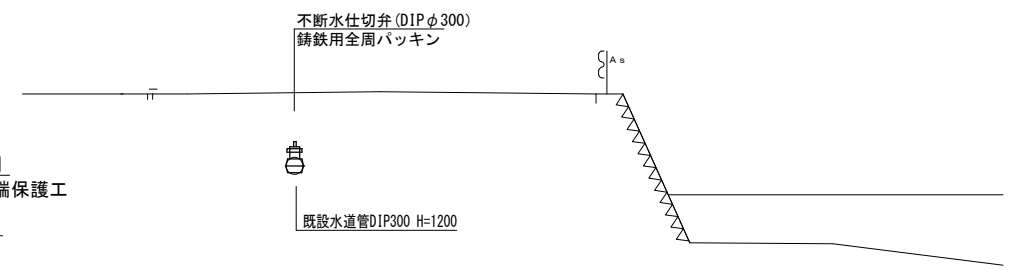
S=1:250



横断面図

S=1:100

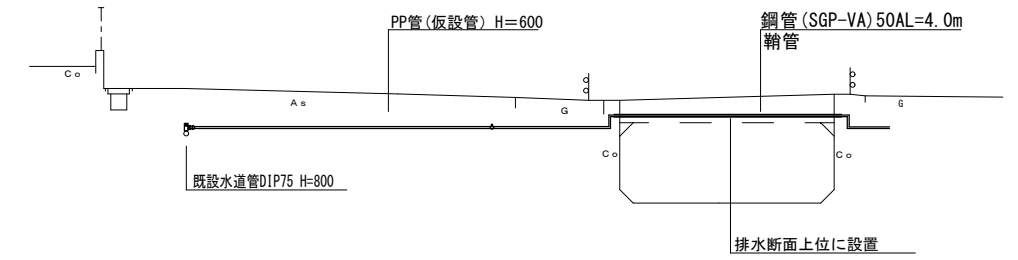
A 1 - A 1'



給水連絡工詳細図

S=1:100

A 2 - A 2'



※この図面はA2サイズを原寸とする。

津市上下水道事業局			
工事名	令和3年度 水工第24号 公共下水道事業に伴う久居野村町及び 久居井戸山町地内配水管移設工事		
図面の種類	配管詳細図 横断面図 給水連絡工詳細図		
縮尺	図示	図面番号	4/5
受注者名			

設計図

B 路線

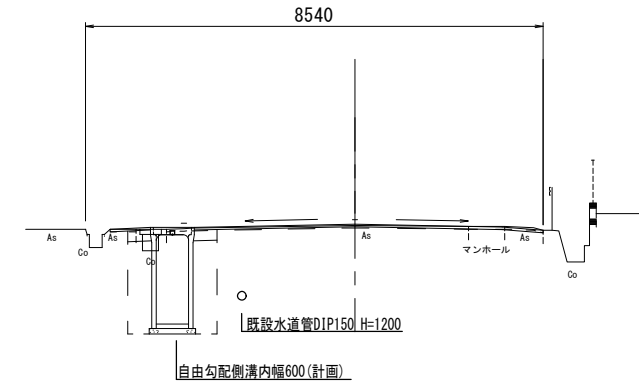
配管詳細図

S=1:500

横断面図

S=1:100

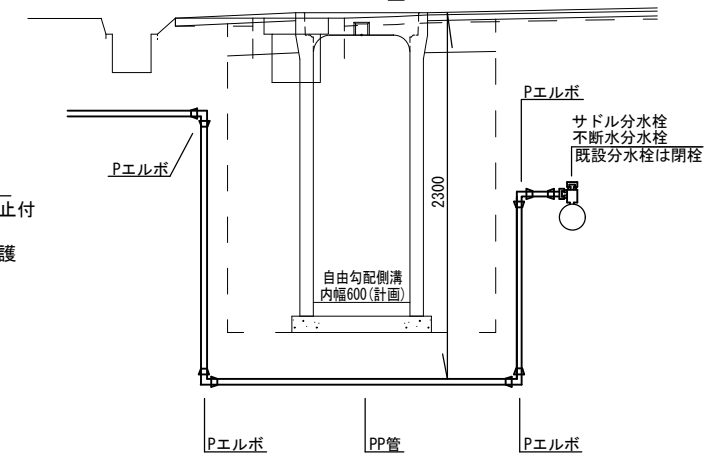
B1-B1'



給水連絡工標準図

S=1:35

給水連絡工 2, 3, 4



※この図面はA2サイズを原寸とする。

津市上下水道事業局			
工事名	令和3年度 水工第24号 公共下水道事業に伴う久居野村町及び 久居井戸山町地内配水管移設工事		
図面の種類	配管詳細図 横断面図 給水連絡工標準図		
縮尺	図示	図面番号	5/5
受注者名			

