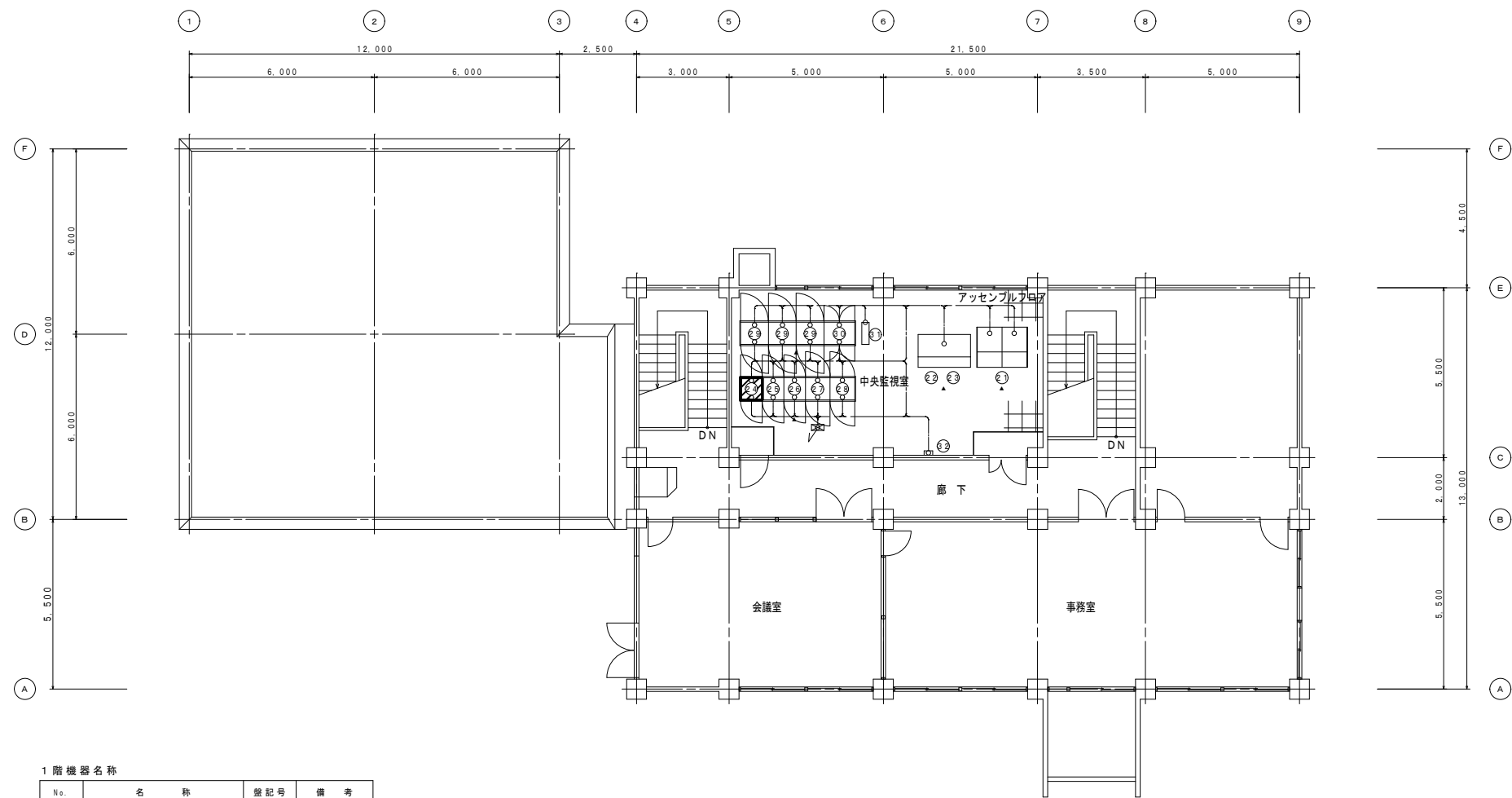


平面図



テレメータ装置(親局) 信号リスト

アナログ	1	5-4号井	取水井水位
	2	5-4号井	取水流量
	3	ヨビ	
	4	ヨビ	

デジタル 入出力	1	1号取水ポンプ	運転・停止
	2	2号取水ポンプ	運転・停止
	3	浄水池高水位	ON・OFF
	4	浄水池低水位	ON・OFF
	5	制御信号	入り
	6	"	切り
	7	ヨビ	
	8	"	
	9	"	
	10	"	
	11	"	
	12	"	
	13	"	
	14	"	
	15	"	
	16	"	

1階機器名称

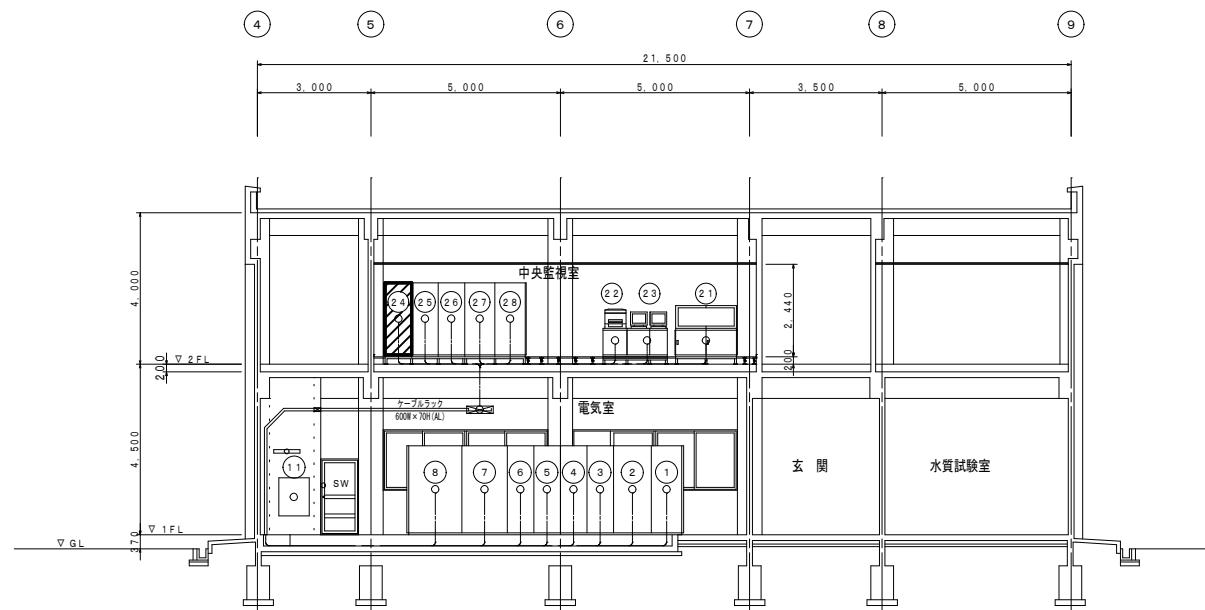
No.	名称	盤記号	備考
①	受電盤	HVP1	
②	変圧器盤	HVP2	
③	母線切換盤	HVP3	
④	1号送水ポンプ盤	P01	
⑤	2号送水ポンプ盤	P02	
⑥	3号送水ポンプ盤	P03	
⑦	補機盤	P04	
⑧	補機Tr盤	P05	
⑨	電話線中継端子箱		
⑩	非常用発電装置		
⑪	中継端子箱		

2階機器名称

No.	名称	盤記号	備考
⑫	ミニグラフィック操作卓	GP1	
⑬	プリンタ	GP2	
⑭	CRT監視装置	GP3	
⑮	テレメータ盤(1)	GP4	修繕箇所
⑯	テレメータ盤(2)		
⑰	入出力盤	DP	
⑱	変換器盤(1)	RP	
⑲	変換器盤(2)	UP	
㉑	補助継電器盤	TP	
㉒	計装変換器盤	T1	
㉓	ミニUPS(5kVA)		
㉔	非常通報装置		

修繕箇所

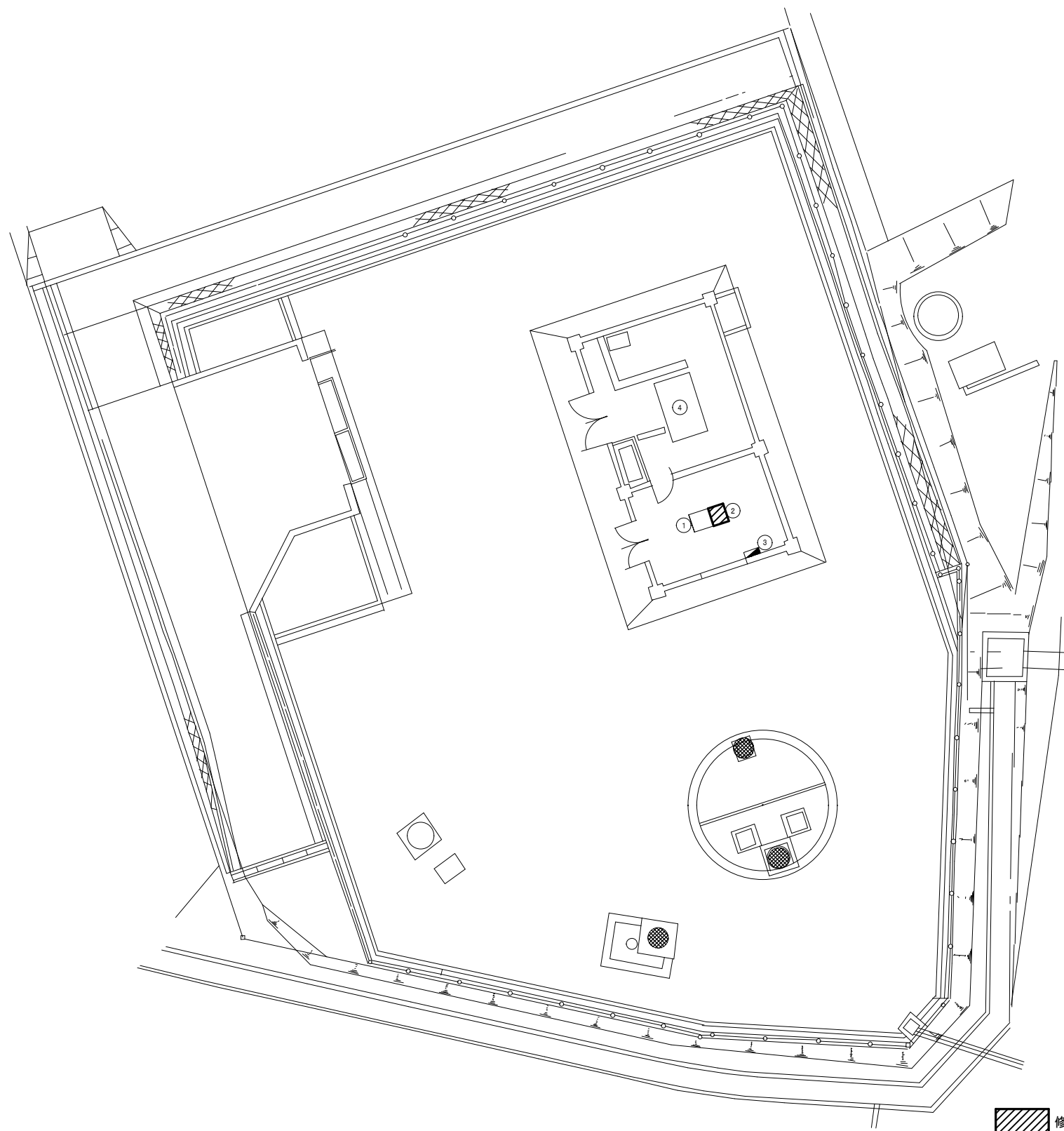
断面図



テレメータ装置 構成(参考)

- 6スロットベース
- テレメータカード
- 電源カード
- 接点出力カード(Do16点)
- 接点入力カード(Di16点)
- アナログ出力カード(Ao4点)

修繕名	令和3年度水安水施第2-5号 安濃中央浄水場及び安濃栗加東水源地テレメータ取替修繕		
施工場所	津市 安濃町栗加 地内		
図面名称	安濃中央浄水場平面図		
縮尺	free	図面番号	1/3
津市上下水道事業局			



テレメータ装置(子局) 信号リスト

アナログ	1	5-4号井	取水井水位
	2	5-4号井	取水流量
	3	ヨビ	
	4	ヨビ	

デジタル入力	1	5-4号井	受電中
	2	取水ポンプ	中央操作可
	3	1号取水ポンプ	運転
	4	〃	故障
	5	2号取水ポンプ	運転
	6	〃	故障
	7	5-4号井取水井	吸水位低下
	8	流量計ピット	浸水
	9	発電機	運転
	10	〃	故障
	11	ヨビ	
	12	燃料タンク	油面低下
	13	ヨビ	
	14	〃	
	15	〃	
	16	〃	

テレメータ装置 構成(参考)

- 6スロットベース
- テレメータカード
- 電源カード
- 接点出力カード(Do16点)
- 接点入力カード(Di16点)
- アナログ入力カード(Ai4点)

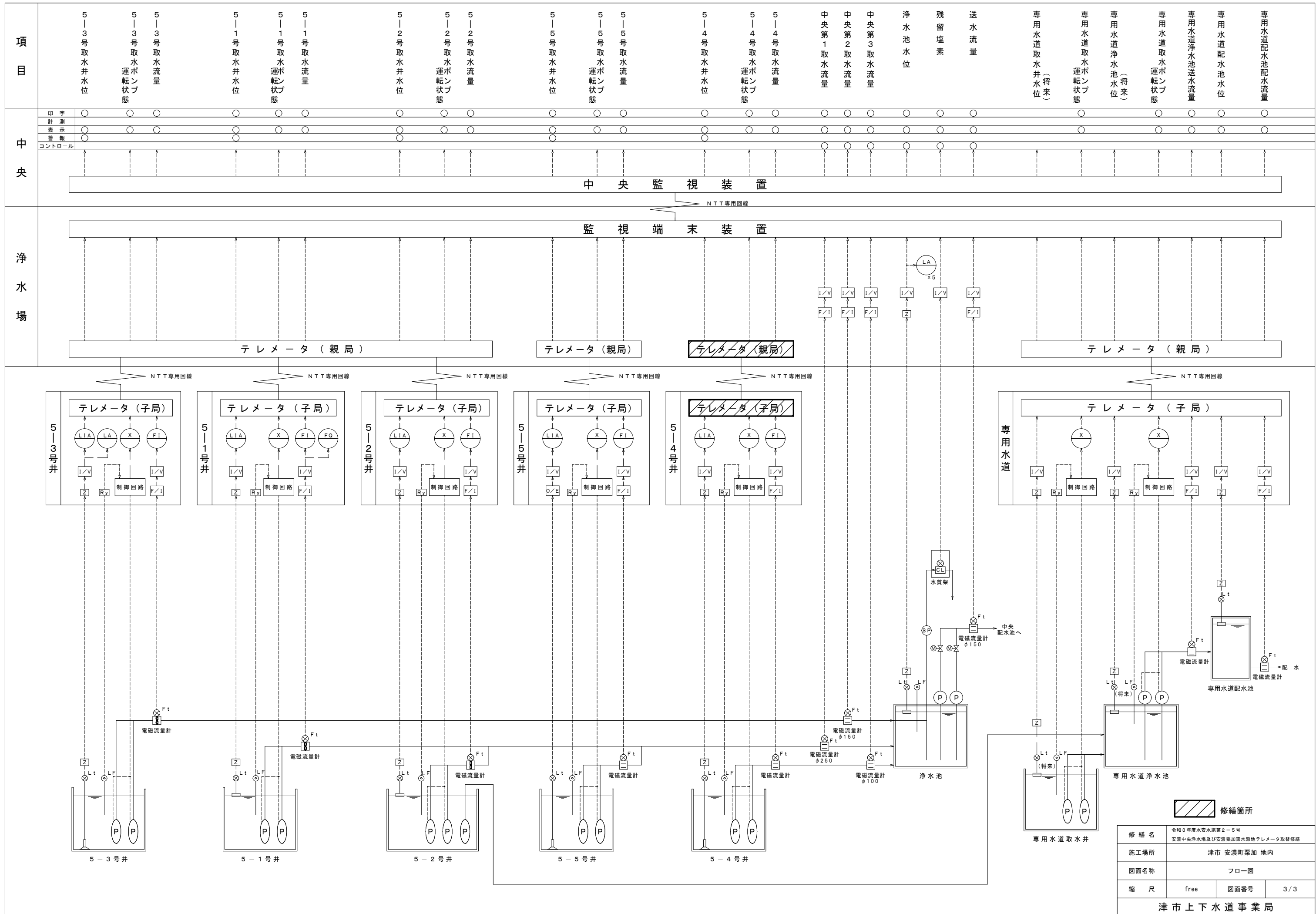
平面図
安濃栗加東水源地

修繕箇所

機器名称

No.	名称	盤記号	備考
①	ポンプ盤		
②	計装盤		修繕箇所
③	分電盤		
④	非常用発電機		

修繕名	令和3年度水安水施第2-5号 安濃中央浄水場及び安濃栗加東水源地テレメータ取替修繕		
施工場所	津市 安濃町栗加 地内		
図面名称	安濃栗加東水源地平面図		
縮尺	free	図面番号	2/3
津市上下水道事業局			



項目	5-3号取水井水位	5-3号取水ポンプ 運転状態	5-3号取水流量	5-1号取水井水位	5-1号取水 運転状態	5-1号取水流量	5-2号取水井水位	5-2号取水ポンプ 運転状態	5-2号取水流量	5-5号取水井水位	5-5号取水ポンプ 運転状態	5-5号取水流量	5-4号取水井水位	5-4号取水ポンプ 運転状態	5-4号取水流量	中央第1取水流量	中央第2取水流量	中央第3取水流量	浄水池水位	残留塩素	送水流量	専用水道取水井水位 (将来)	専用水道取水ポンプ 運転状態	専用水道浄水池水位 (将来)	専用水道取水ポンプ 運転状態	専用水道浄水池送水流量	専用水道配水池水位	専用水道配水池配水流量
----	-----------	-------------------	----------	-----------	----------------	----------	-----------	-------------------	----------	-----------	-------------------	----------	-----------	-------------------	----------	----------	----------	----------	-------	------	------	-------------------	-------------------	-------------------	-------------------	-------------	-----------	-------------

中央	印字	○	○	○	○	○	○	○	○	○	○	○	○	○	○	○	○	○	○	○	○	○	○	○	○	○	○	○
計測	○	○	○	○	○	○	○	○	○	○	○	○	○	○	○	○	○	○	○	○	○	○	○	○	○	○	○	
表示	○	○	○	○	○	○	○	○	○	○	○	○	○	○	○	○	○	○	○	○	○	○	○	○	○	○	○	
警報	○	○	○	○	○	○	○	○	○	○	○	○	○	○	○	○	○	○	○	○	○	○	○	○	○	○	○	
コントロール	○	○	○	○	○	○	○	○	○	○	○	○	○	○	○	○	○	○	○	○	○	○	○	○	○	○	○	

修繕箇所			
修繕名	令和3年度水安水施第2-5号 安濃中央浄水場及び安濃東加東水源池テレメータ取替修繕		
施工場所	津市 安濃町加東 地内		
図面名称	フロー図		
縮尺	free	図面番号	3/3
津市上下水道事業局			