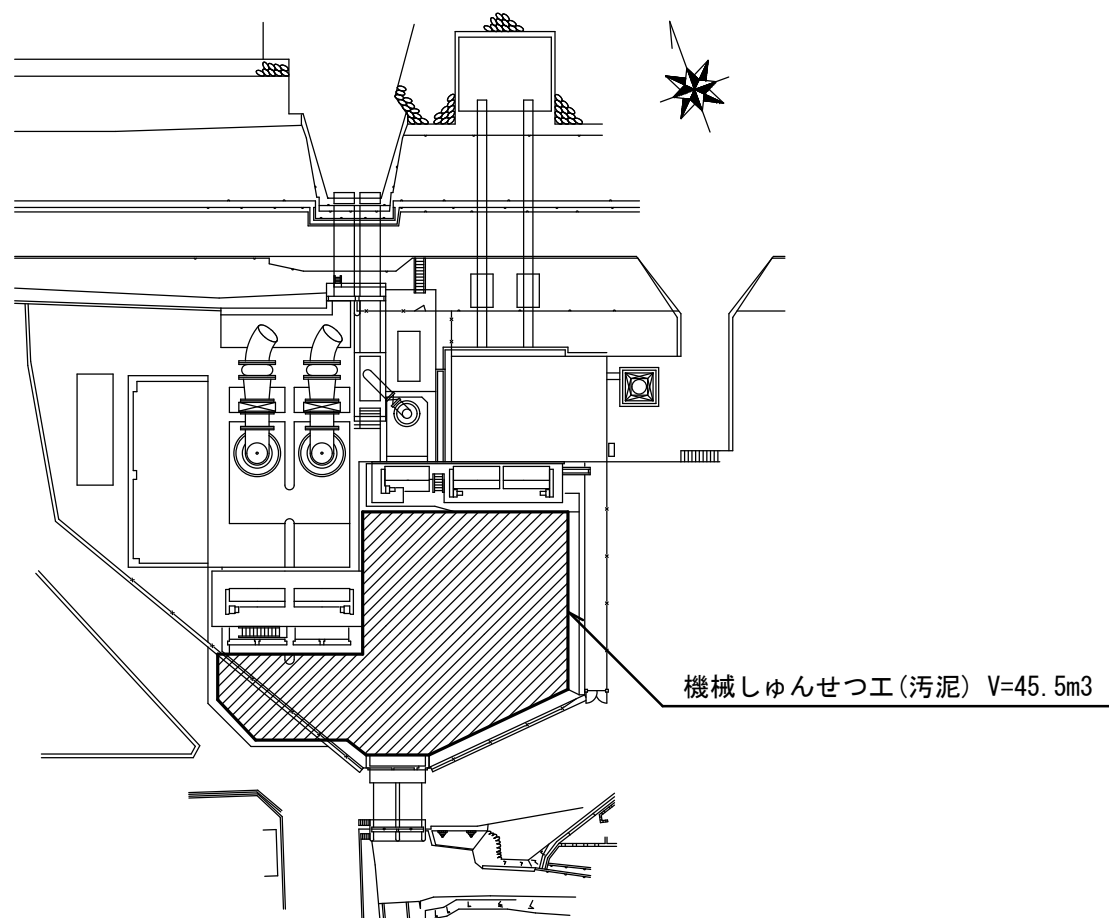
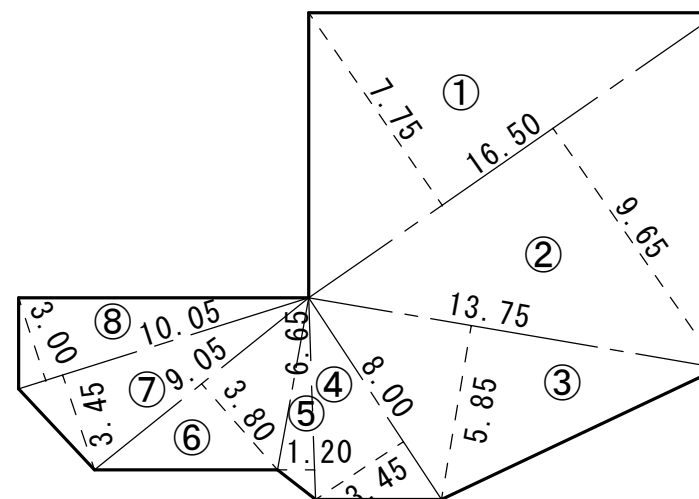


平面図



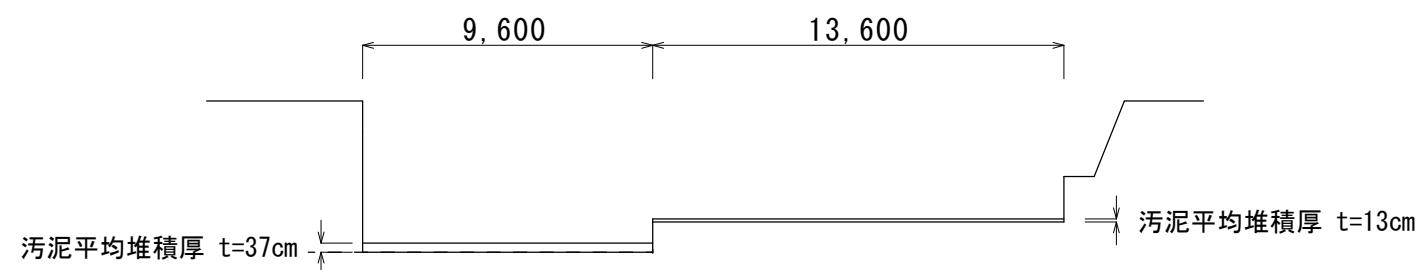
しゅんせつ工

(平面図)



- ①~④ 汚泥平均堆積厚 t=13cm
- ⑤~⑧ 汚泥平均堆積厚 t=37cm

(横断面図)



原図：A3

業務委託名	令和3年度下施雨ボ第1-2号 阿漕ポンプ場沈砂池しゅんせつ業務委託		
業務委託場所	津市柳山津興地内		
図面の種類	平面図		
縮尺	FREE	図面番号	1/1
事業所名	津市上下水道事業局 下水道施設課		

※本図は参考図であり施工現場と本図に相違がある場合にあつては相違箇所を再調査後、市監督員と協議のうえ詳細を決定すること。