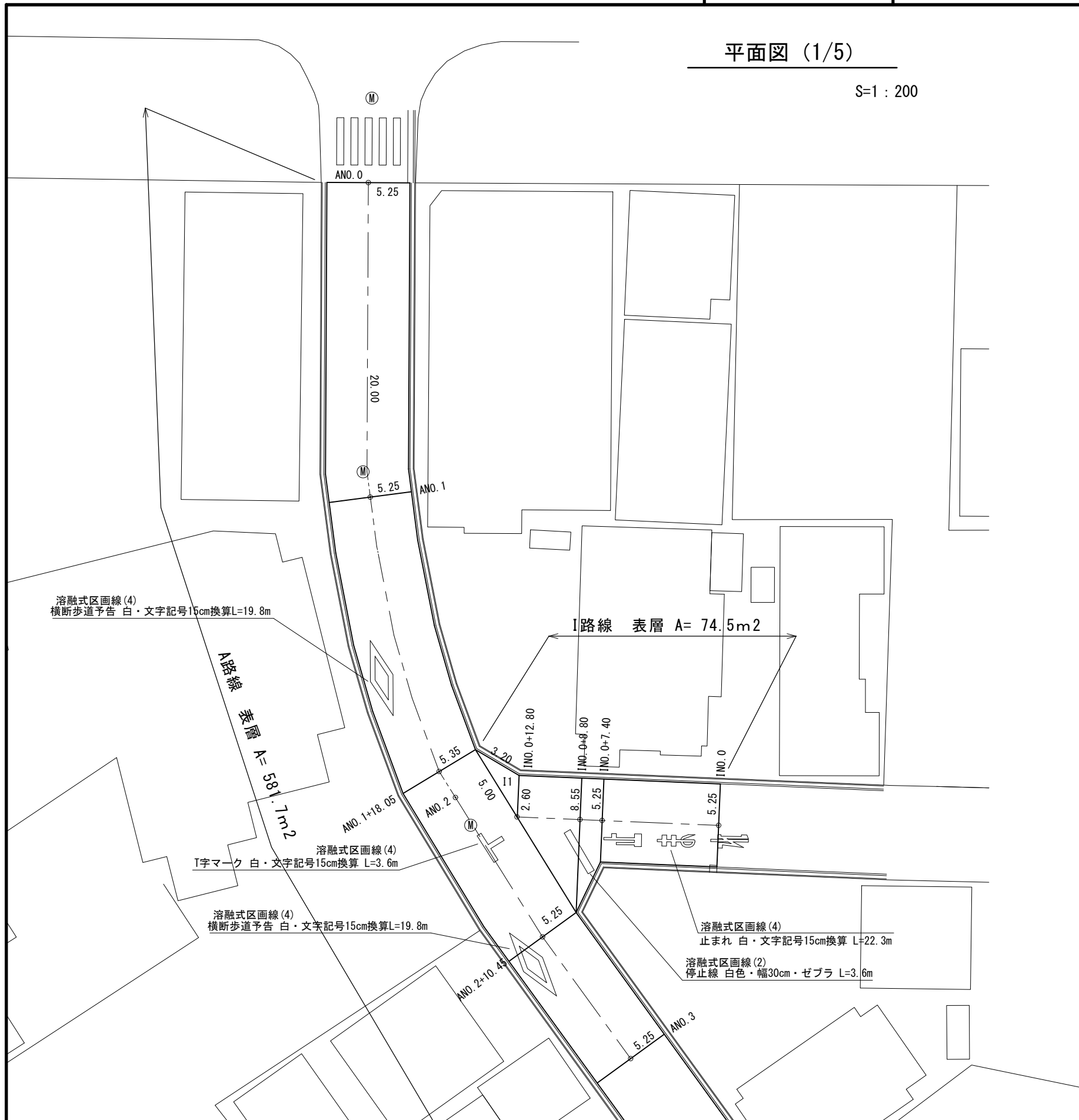
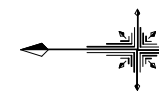


設計図

平面図 (1/5)

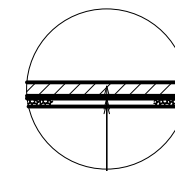
S=1 : 200



舗装構成図

S=1 : 20

市道・車道部



表層(再生密粒度As(13) 2,350kg/m<sup>3</sup> t=5cm  
 プライムコート PK-3  
 不陸整正(補足材RC-40) t=2cm

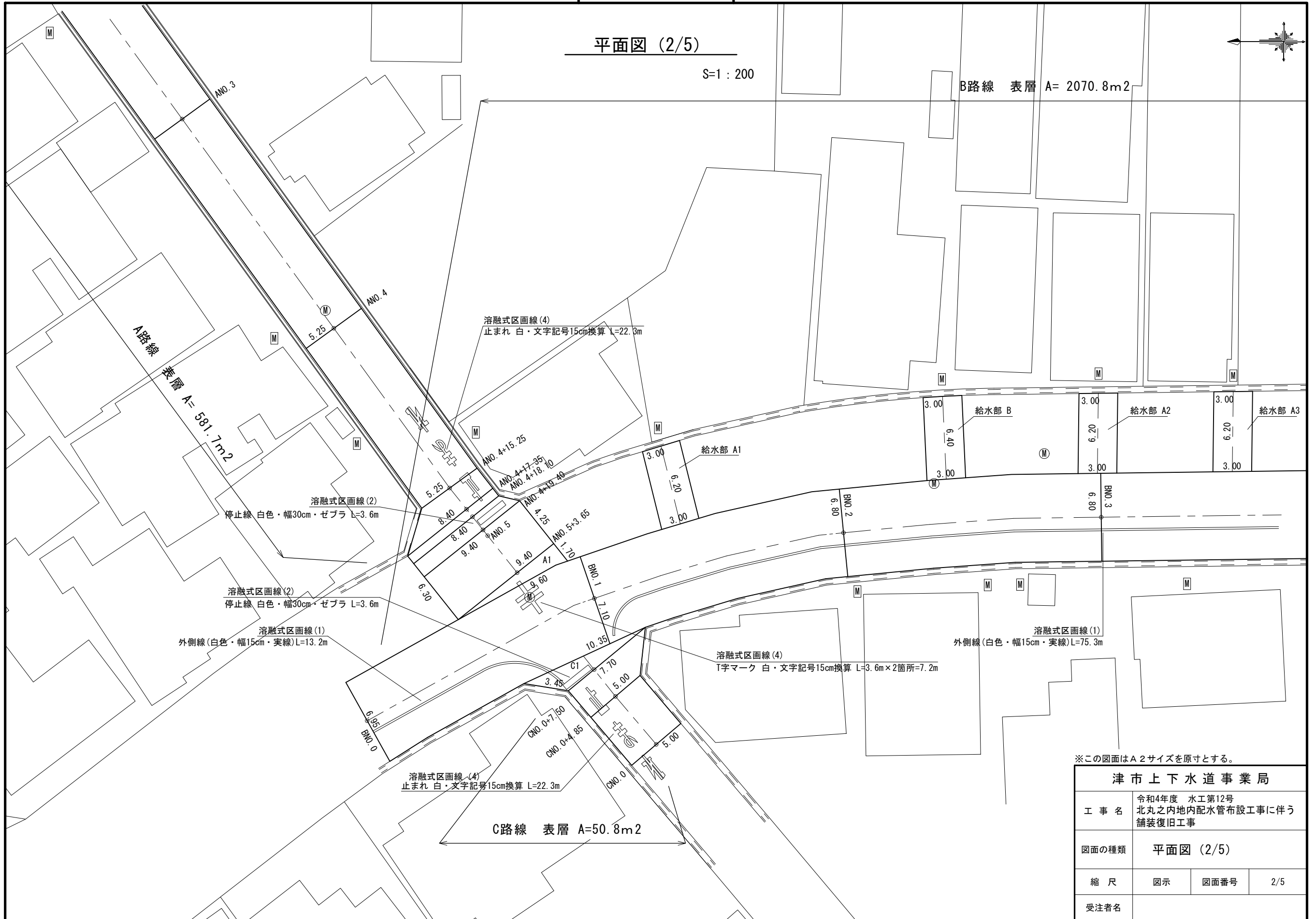
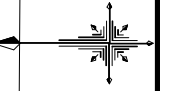
※この図面はA2サイズを原寸とする。

津市上下水道事業局			
工事名	令和4年度 水工第12号 北丸之内地内配水管布設工事に伴う 舗装復旧工事		
図面の種類	平面図 (1/5) ・ 舗装構成図		
縮尺	図示	図面番号	1/5
受注者名			

設計図

平面図 (2/5)

S=1:200



※この図面はA2サイズを原寸とする。

<b>津市上下水道事業局</b>			
工事名	令和4年度 水工第12号 北丸之内地内配水管布設工事に伴う 舗装復旧工事		
図面の種類	平面図 (2/5)		
縮尺	図示	図面番号	2/5
受注者名			

設計図

平面図 (3/5)

S=1:200

B路線 表層 A=2070.8m<sup>2</sup>

H路線 表層 A=112.3m<sup>2</sup>

G路線 表層 A=31.4m<sup>2</sup>

D路線 表層 A=35.6m<sup>2</sup>

溶融式区画線(2)  
停止線 白色・幅30cm・ゼブラ L=3.6m

溶融式区画線(4)  
止まれ 白・文字記号15cm換算 L=22.3m

溶融式区画線(1)  
外側線(白色・幅15cm・実線)L=52.8m

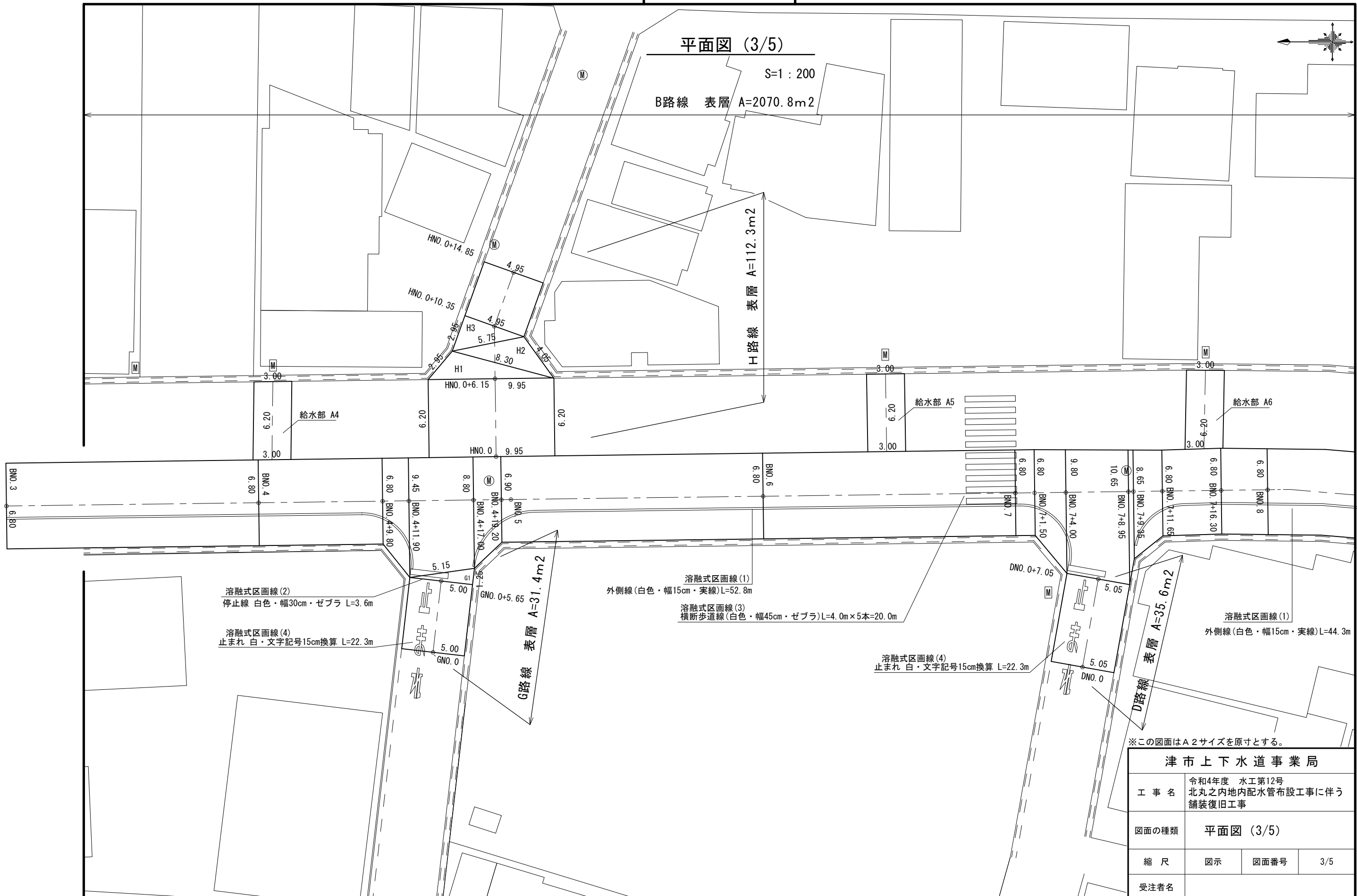
溶融式区画線(3)  
横断歩道線(白色・幅45cm・ゼブラ)L=4.0m×5本=20.0m

溶融式区画線(4)  
止まれ 白・文字記号15cm換算 L=22.3m

溶融式区画線(1)  
外側線(白色・幅15cm・実線)L=44.3m

※この図面はA2サイズを原寸とする。

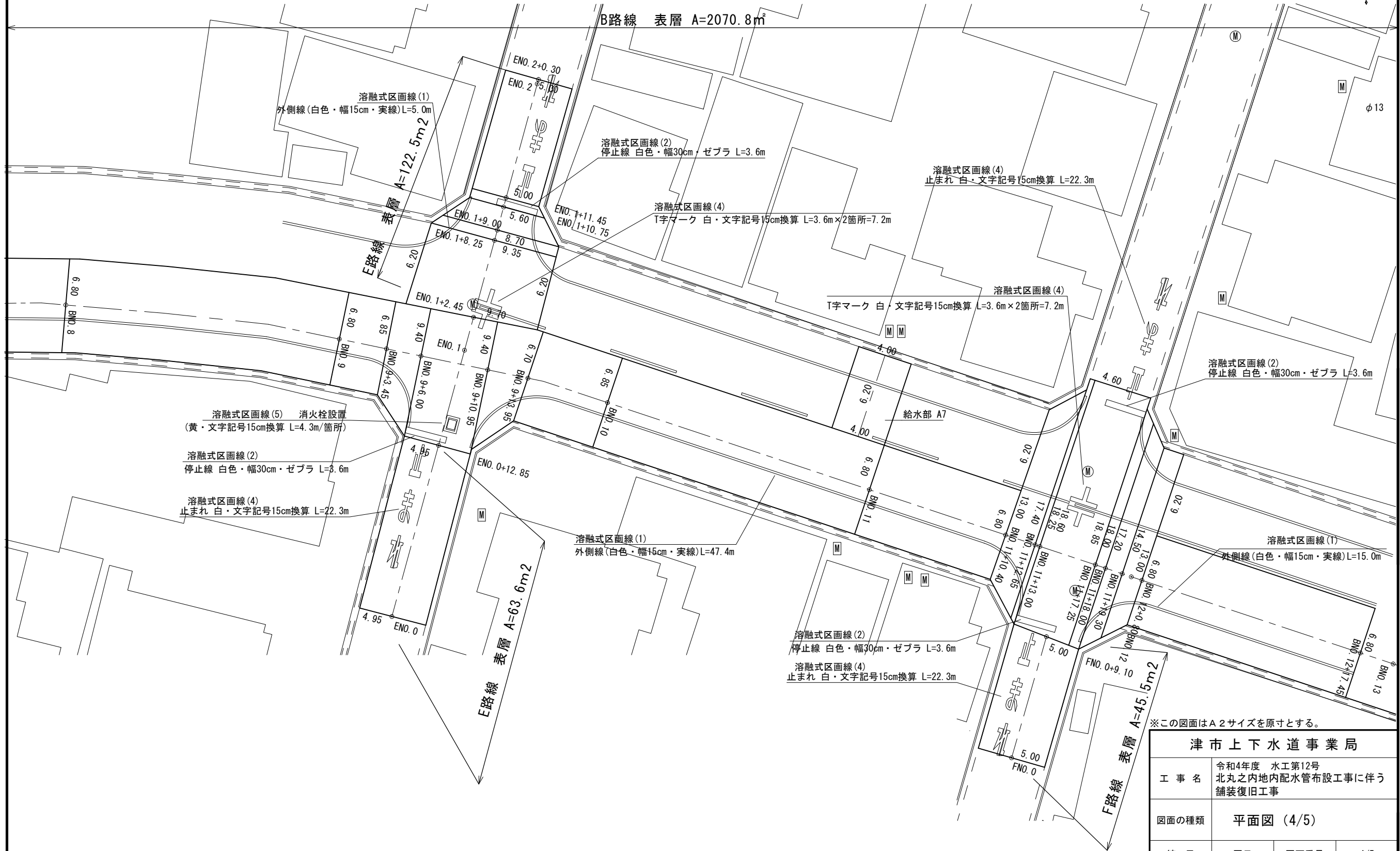
津市上下水道事業局			
工事名	令和4年度 水工第12号 北丸之内地内配水管布設工事に伴う 舗装復旧工事		
図面の種類	平面図 (3/5)		
縮尺	図示	図面番号	3/5
受注者名			



# 設計図

## 平面図 (4/5)

S=1:200



※この図面はA2サイズを原寸とする。

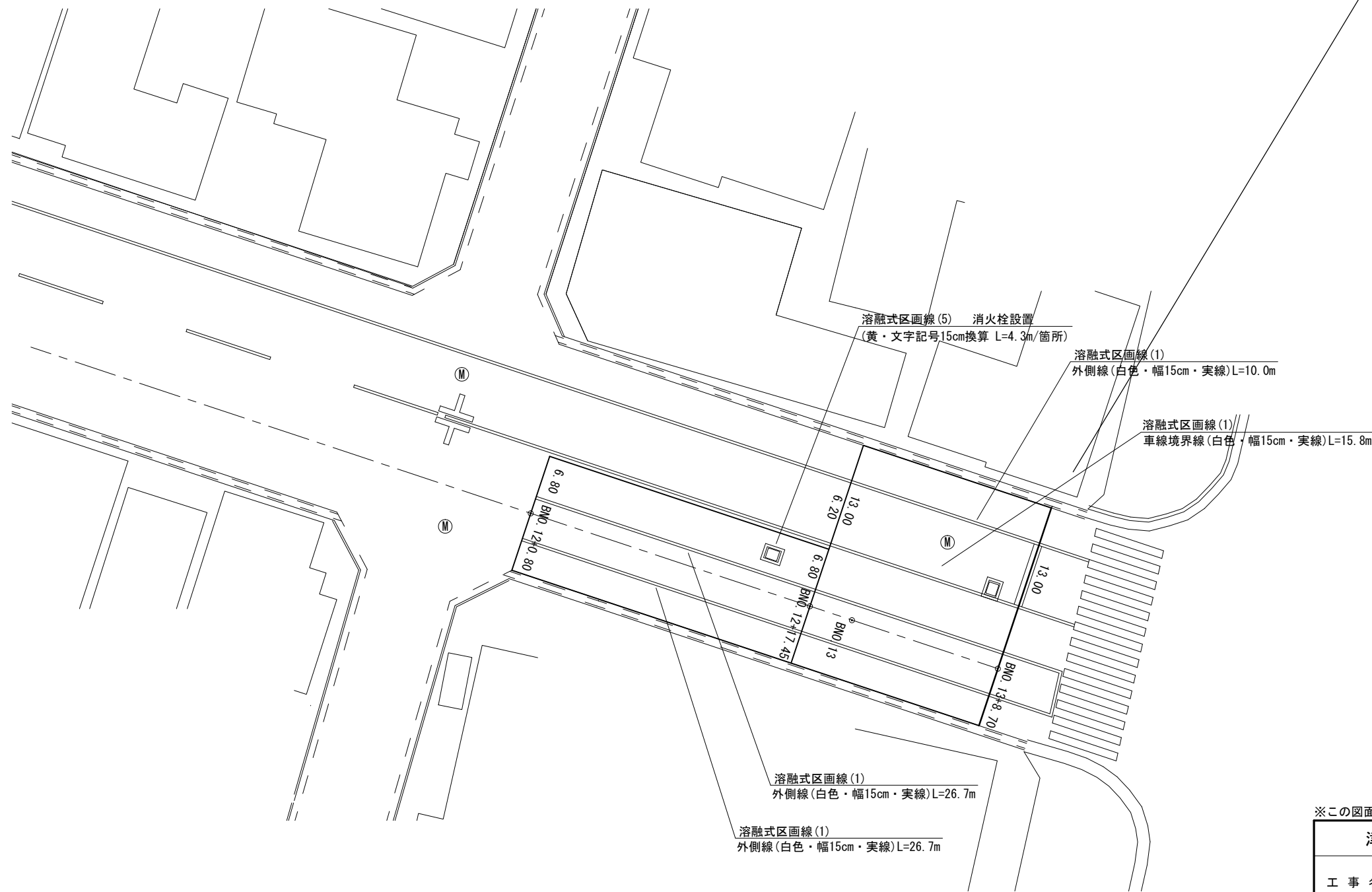
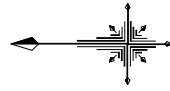
<b>津市上下水道事業局</b>			
工事名	令和4年度 水工第12号 北丸之内地内配水管布設工事に伴う 舗装復旧工事		
図面の種類	平面図 (4/5)		
縮尺	図示	図面番号	4/5
受注者名			

設計図

平面図(5/5)

S=1 : 200

B路線 表層 A=2070.8m<sup>2</sup>



※この図面はA2サイズを原寸とする。

津市上下水道事業局			
工事名	令和4年度 水工第12号 北丸之内地内配水管布設工事に伴う 舗装復旧工事		
図面の種類	平面図 (5/5)		
縮尺	図示	図面番号	5/5
受注者名			